



# ŽEMĖS SKLYPO PLANAS M 1:500

Žemės sklypo plotas 1984 m<sup>2</sup>

Žemės sklypo kadastro numeris:	kodas	blokas	sklypas
	2 9 0 1 0 0 1 1 0 1 8 9		

## KOORDINAČIŲ ŽINIARAŠTIS

Koordinačių sistema: LKS-94							
Taško Nr.	Kodas	X	Y	Taško Nr.	Kodas	X	Y
1	R	6199716.40	457258.44	36	S	6199721.59	457245.39
2	R	6199650.61	457217.59	37	S	6199726.23	457238.77
3	R	6199663.21	457201.08	38	S	6199712.43	457226.87
4	R	6199678.12	457212.20	39	S	6199711.79	457227.59
5	R	6199686.12	457201.18	40	S	6199701.74	457219.51
6	R	6199713.56	457223.11	41	S	6199708.00	457218.66
7	R	6199711.22	457225.82	42	S	6199702.60	457214.35
8	R	6199724.99	457237.72	43	S	6199698.01	457214.97
9	R	6199728.84	457240.97	44	S	6199689.70	457206.89
10	R	6199721.15	457251.75				
11	NK	6199700.84	457228.85				
12	NK	6199693.48	457240.46				
13	NK	6199674.79	457228.57				
14	NK	6199662.73	457221.59				
15	NK	6199668.49	457212.16				
16	NK	6199663.74	457209.20				
17	S	6199656.35	457221.16				
18	S	6199661.20	457224.16				
19	S	6199670.75	457230.10				
20	S	6199677.56	457220.14				
21	S	6199683.81	457214.10				
22	S	6199692.97	457221.44				
23	S	6199694.06	457219.73				
24	S	6199696.35	457221.20				
25	S	6199695.10	457223.16				
26	S	6199701.30	457228.13				
27	S	6199697.63	457233.91				
28	S	6199703.46	457237.67				
29	S	6199702.03	457240.05				
30	S	6199713.42	457247.80				
31	S	6199709.25	457254.00				
32	S	6199713.83	457256.84				
33	S	6199718.64	457249.67				
34	S	6199721.26	457251.59				
35	S	6199724.28	457247.36				
Žemės sklypo centro koordinatės				Darbo LitPOS laikas			
Koordinačių sistema		Koordinatės X/Y		Data	2022-07-05		
Valstybinė LKS-1994		X=6199691.65 Y=457227.43		Prisijungta	09:00		
				Atsijungta	09:30		
Žiniaraštį sudarė:		ALBINAS TAMOŠIŪNAS		2M-M-1329		2023-08-25	
		v. pavardė		kval. paž. nr.		parašas data	

Ištrauka iš Lietuvos Respublikos administracinių nusižengimų kodekso:  
112 straipsnis. Nesiėmimas priemonių, skirtų sunaikintiems ar sugadintiems riboženkliai atkurti, kai jų nesima žemės savininkai ar kiti žemės naudotojai po to, kai jie raštu buvo įspėti tai padaryti, užtraukia baudą nuo septyniadešimt iki vieno šimto keturiasdešimt eurų.



## Duomenys apie žemės sklypo servitutus

Eilės Nr.	Servituto kodas	Nekilnojamojo turto registre įrašyto ar teritorijų planavimo dokumente nustatyto servituto pavadinimas ir rūšis	Servituto plotas, m <sup>2</sup>
1	206	Servitutas - teisė tiesi požemines, antžemines komunikacijas (tarnaujantis)	1120.0000
2	207	Servitutas - teisė aptarnauti požemines, antžemines komunikacijas (tarnaujantis)	1120.0000

ELEKTRONINIO DOKUMENTO METADUOMENYS	
Dokumento pavadinimas (antraštė)	Žemės sklypo planas
Dokumento sudarytojas (-ai)	ALBINAS TAMOŠIŪNAS, TAMOŠIŪNAS"
Dokumento registracijos data ir numeris	2023-08-25
Dokumento lapų skaičius	2
Parašo paskirtis	Pasirašymas
Parašą sukūrusio asmens vardas, pavardė ir pareigos	ALBINAS TAMOŠIŪNAS, TAMOŠIŪNAS"
Sertifikatas išduotas	ALBINAS TAMOŠIŪNAS, LT
Parašo sukūrimo data ir laikas	2024.03.13 16:36:51 (GMT+02:00)
Parašo formatas	PADES
Laiko žymoje nurodytas laikas	2024.03.13 16:36:51 (GMT+02:00)
Informacija apie sertifikavimo paslaugų teikėją	EID-SK 2016, AS Sertifitseerimiskeskus, EE
Sertifikato galiojimo laikas	Nuo 2021.10.25 16:50:03 iki 2026.10.24 23:59:59
Parašo paskirtis	Byla patikrinta
Parašą sukūrusio asmens vardas, pavardė ir pareigos	LAIMUTĖ GASIANEC, Vyriausiasis specialistas
Sertifikatas išduotas	LAIMUTĖ GASIANEC, Nacionalinė žemės tarnyba prie Aplinkos ministerijos, LT
Parašo sukūrimo data ir laikas	2024.04.02 21:10:21 (GMT+03:00)
Parašo formatas	PADES
Laiko žymoje nurodytas laikas	2024.04.02 21:10:21 (GMT+03:00)
Informacija apie sertifikavimo paslaugų teikėją	ADIC CA-A, Asmens dokumentu israsymo centras prie LR VRM, LT
Sertifikato galiojimo laikas	Nuo 2023.01.06 10:37:35 iki 2026.01.05 10:37:35
Parašo paskirtis	Byla suderinta
Parašą sukūrusio asmens vardas, pavardė ir pareigos	RAIMONDAS KATINAS, Patarėjas
Sertifikatas išduotas	RAIMONDAS KATINAS, Nacionalinė žemės tarnyba prie Aplinkos ministerijos, LT
Parašo sukūrimo data ir laikas	2024.04.10 09:36:56 (GMT+03:00)
Parašo formatas	PADES
Laiko žymoje nurodytas laikas	2024.04.10 09:36:56 (GMT+03:00)
Informacija apie sertifikavimo paslaugų teikėją	ADIC CA-B, Asmens dokumentu israsymo centras prie LR VRM, LT
Sertifikato galiojimo laikas	Nuo 2023.01.05 12:09:42 iki 2026.01.04 12:09:42
Pagrindinio dokumento priedų skaičius	1
Pagrindinio dokumento priedai	290100110189-20240313.dwg
Pagrindinio dokumento priedamų dokumentų skaičius	-
Priedami dokumentai	-
Programinės įrangos, kuria naudojantis sudarytas elektroninis dokumentas, pavadinimas	GeoMatininkas, versija 3.36
Informacija apie elektroninio (-ių) parašo (-ų) tikrinimą (tikrinimo data)	Dokumento parašų tikrinime yra perspėjimų: UNTRUSTED_CERTIFICATE UNTRUSTED_CERTIFICATE_CHAIN LAIMUTĖ GĄŠIANEC parašo tikrinime yra perspėjimas: WARNINGS_OCCURED. Kodas: UNTRUSTED_CERTIFICATE_CHAIN. RAIMONDAS KATINAS parašo tikrinime yra perspėjimas: WARNINGS_OCCURED. Kodas: UNTRUSTED_CERTIFICATE.
Papildomi metaduomenys	Nuorašą suformavo 2024.08.01 08:35:37 ALBINAS TAMOŠIŪNAS





5. Žemės sklypo savininko (esamojo arba būsimajo) arba jo įgalioto asmens ir suinteresuotųjų asmenų – gretimų sklypų savininkų arba jų įgaliotų asmenų (išskyrus gretimų valstybinės žemės sklypų patikėtinius, sodininkų bendrijų pirmininkus) (kviestinių asmenų) pastabos bei įrašai apie atsisakymą pasirašyti ir apie neatvykusius asmenis:

Į SKLYPO NAŽEMKLIŲ NEATVYKO: RIMKATAS  
 NŪT ATSTOVAS, UAB „LIETAUDA“ ATSTOVAS,  
 ANGELE BAKANIENE, ANTONINA ŠAKINIENE,  
 NIJOLE DAMAŠIČIENE, MURADAS BAKANAS,  
 ANGELE BAKANIENE, KAROLINA DUBSIENE

6. Nustatant žemės sklypo ribas, žemės sklypo ribos paženklintos 5 riboženkliais, iš kurių: panaudoti anksčiau įtvirtinti 0 riboženkliai; įtvirtinti nauji 5 riboženkliai; vietovėje rasti 0 nestandartiniai riboženkliai pakeisti Riboženklių standartus, patvirtintus Nacionalinės žemės tarnybos prie Žemės ūkio ministerijos direktoriaus 2013 m. gruodžio 30 d. įsakymu Nr. 1P-1.3.-424, atitinkančiais riboženkliais. Ribos parodytos nežymint riboženkliais ten, kur jos nustatytos

TUODOMIS

(išvardyti konkrečius natūralius ir dirbtinius vietovės objektus)

7. Žemės sklypo savininkas (esamas arba būsimas) ar naudotojas arba įgaliotas asmuo įsipareigoja saugoti ir prižiūrėti riboženklus ir yra susipažinęs su Lietuvos Respublikos administracinių nusižengimų kodekso 112 straipsnio nuostatomis, t. y. nuolatinių žemėnaudos riboženklių sunaikinimas arba gadinimas užtraukia baudą nuo septyniasdešimt iki vieno šimto keturiasdešimt eurų

Šiaulių Sauliaus Sondeckio menų gimnazija,

direktori Regina Narocienė (Rug)

(žemės sklypo savininko (esamo arba būsimajo) ar naudotojo arba įgalioto asmens vardas ir pavardė, parašas)

Matininkas

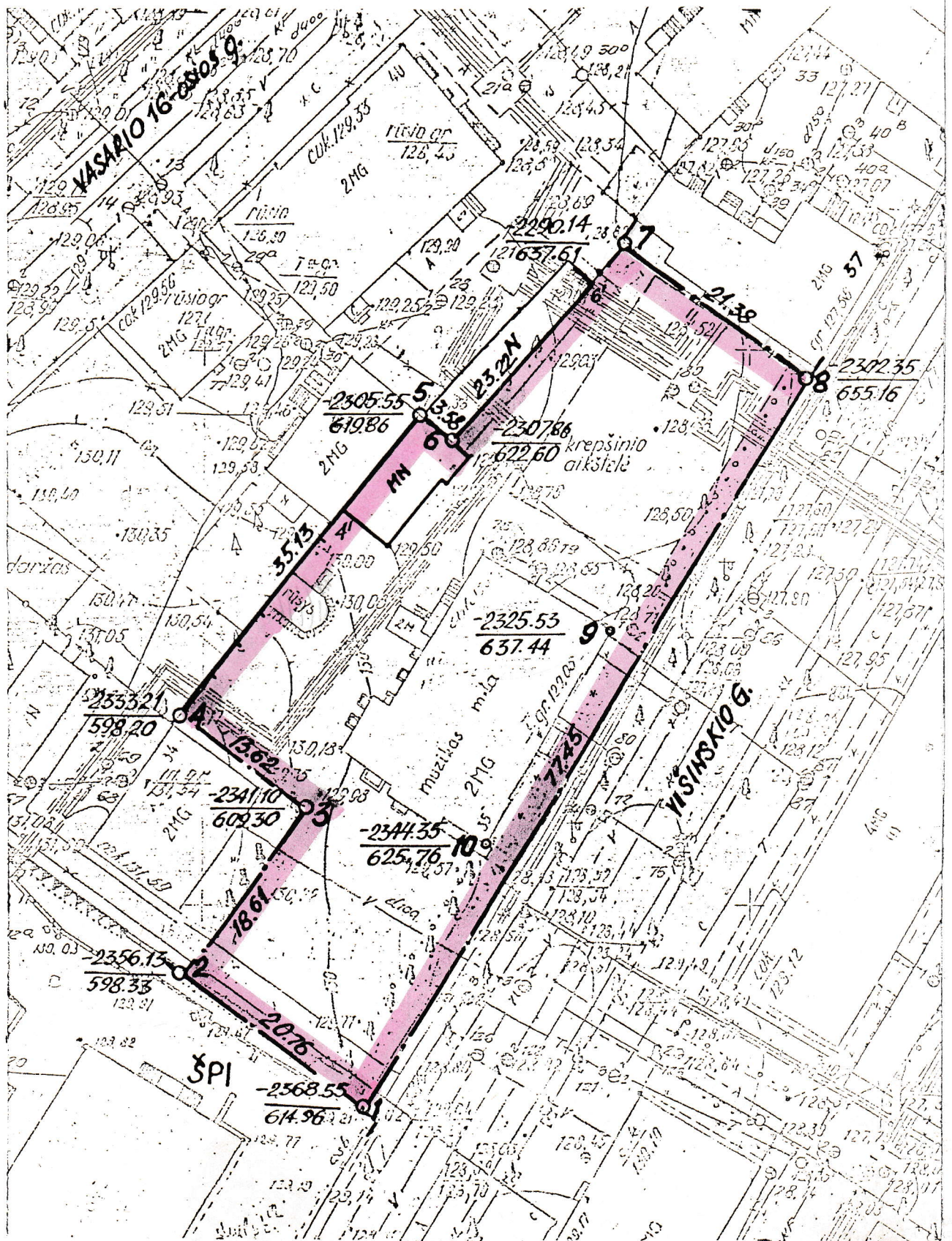
(parašas)

Albinas Tamošiūnas

(vardas ir pavardė)

<b>ELEKTRONINIO DOKUMENTO METADUOMENYS</b>	
<b>Dokumento pavadinimas (antraštė)</b>	Žemės sklypo ribų paženklinimo-parodymo aktas
<b>Dokumento sudarytojas (-ai)</b>	ALBINAS TAMOŠIŪNAS, TAMOŠIŪNAS"
<b>Dokumento registracijos data ir numeris</b>	2022-07-05
<b>Dokumento lapų skaičius</b>	2
<b>Parašo paskirtis</b>	Pasirašymas
<b>Parašą sukūrusio asmens vardas, pavardė ir pareigos</b>	ALBINAS TAMOŠIŪNAS, TAMOŠIŪNAS"
<b>Sertifikatas išduotas</b>	ALBINAS TAMOŠIŪNAS, LT
<b>Parašo sukūrimo data ir laikas</b>	2024.03.13 16:37:16 (GMT+02:00)
<b>Parašo formatas</b>	PADES
<b>Laiko žymoje nurodytas laikas</b>	2024.03.13 16:37:16 (GMT+02:00)
<b>Informacija apie sertifikavimo paslaugų teikėją</b>	EID-SK 2016, AS Sertifitseerimiskeskus, EE
<b>Sertifikato galiojimo laikas</b>	Nuo 2021.10.25 16:50:03 iki 2026.10.24 23:59:59
<b>Parašo paskirtis</b>	Pasirašymas
<b>Parašą sukūrusio asmens vardas, pavardė ir pareigos</b>	LAIMUTĖ GASIANEC, Vyriausiasis specialistas
<b>Sertifikatas išduotas</b>	LAIMUTĖ GASIANEC, Nacionalinė žemės tarnyba prie Aplinkos ministerijos, LT
<b>Parašo sukūrimo data ir laikas</b>	2024.04.02 21:11:10 (GMT+03:00)
<b>Parašo formatas</b>	PADES
<b>Laiko žymoje nurodytas laikas</b>	2024.04.02 21:11:10 (GMT+03:00)
<b>Informacija apie sertifikavimo paslaugų teikėją</b>	ADIC CA-A, Asmens dokumentu israsymo centras prie LR VRM, LT
<b>Sertifikato galiojimo laikas</b>	Nuo 2023.01.06 10:37:35 iki 2026.01.05 10:37:35
<b>Parašo paskirtis</b>	Suderinta: Valstybinės žemės patikėtinis.
<b>Parašą sukūrusio asmens vardas, pavardė ir pareigos</b>	RAIMONDAS KATINAS, Patarėjas
<b>Sertifikatas išduotas</b>	RAIMONDAS KATINAS, Nacionalinė žemės tarnyba prie Aplinkos ministerijos, LT
<b>Parašo sukūrimo data ir laikas</b>	2024.04.10 09:37:10 (GMT+03:00)
<b>Parašo formatas</b>	PADES
<b>Laiko žymoje nurodytas laikas</b>	2024.04.10 09:37:10 (GMT+03:00)
<b>Informacija apie sertifikavimo paslaugų teikėją</b>	ADIC CA-B, Asmens dokumentu israsymo centras prie LR VRM, LT
<b>Sertifikato galiojimo laikas</b>	Nuo 2023.01.05 12:09:42 iki 2026.01.04 12:09:42
<b>Parašo paskirtis</b>	Byla suderinta
<b>Parašą sukūrusio asmens vardas, pavardė ir pareigos</b>	RAIMONDAS KATINAS, Patarėjas
<b>Sertifikatas išduotas</b>	RAIMONDAS KATINAS, Nacionalinė žemės tarnyba prie Aplinkos ministerijos, LT
<b>Parašo sukūrimo data ir laikas</b>	2024.04.10 09:37:22 (GMT+03:00)
<b>Parašo formatas</b>	PADES
<b>Laiko žymoje nurodytas laikas</b>	2024.04.10 09:37:22 (GMT+03:00)
<b>Informacija apie sertifikavimo paslaugų teikėją</b>	ADIC CA-B, Asmens dokumentu israsymo centras prie LR VRM, LT
<b>Sertifikato galiojimo laikas</b>	Nuo 2023.01.05 12:09:42 iki 2026.01.04 12:09:42
<b>Pagrindinio dokumento priedų skaičius</b>	-
<b>Pagrindinio dokumento priedai</b>	-
<b>Pagrindinio dokumento priedamų dokumentų skaičius</b>	-
<b>Prieddami dokumentai</b>	-
<b>Programinės įrangos, kuria naudojantis sudarytas elektroninis dokumentas, pavadinimas</b>	GeoMatininkas, versija 3.36

<b>Informacija apie elektroninio (-ių) parašo (-ų) tikrinimą (tikrinimo data)</b>	Dokumento parašų tikrinime yra perspėjimų: UNTRUSTED_CERTIFICATE_CHAIN LAIMUTĖ GĄŠIANEC parašo tikrinime yra perspėjimas: WARNINGS_OCCURED. Kodas: UNTRUSTED_CERTIFICATE_CHAIN. RAIMONDAS KATINAS parašo tikrinime yra perspėjimas: WARNINGS_OCCURED. Kodas: UNTRUSTED_CERTIFICATE. RAIMONDAŠ KATINAS parašo tikrinime yra perspėjimas: WARNINGS_OCCURED. Kodas: UNTRUSTED_CERTIFICATE.
<b>Papildomi metaduomenys</b>	Nuorašą suformavo 2024.08.01 08:35:38 ALBINAS TAMOŠIŪNAS



10680

Modul

Sklypas išnuomojamas Šiaulių Apskritis valdytojo  
1996 m. 01 mėn. 15 d. įsakymu Nr. 37-V

INV Nr.		
Sklypo centro koordinatės valstyb. 1942 m. koordinatinių sistemoje		
X m	Y m	
Trapecija 14-A		
Zemės sklypo	kodas	11-
	plotas m <sup>2</sup>	1984

Servitutai: 30;  
Apribojimai: 0010; 0267; 0400; 0500; 0600; 4203  
nustatyti Šiaulių m. mero 1995 m. 12 mėn. 27 d.  
potvarkiū Nr. 244p  
(Tekstus skaityti Apskritis valdytojo įsakymo priede)

1995 m. 12 mėn. 27 d. Šiaulių m. valdybos potvarkiū Nr. 244p

patvirtintų patikslintų žemėnaudų Višinskio g. Nr. 35 ribos.

### SUTARTINIAI PAŽYMĖJIMAI

1. Apmatuotos teritorijos riba - esamos tvoros ir stakiniai
  - 1.1. - medinė tvora 4-4' fšk.
  - 1.2. - mūrinė, g/b tvora fšk.
  - 1.3. - stakiniai 4-6' fšk.
2. - naujai patikslinta teritorijos riba 1-4; 7-1 fšk.

### SUDERINTA:

Šiaulių miesto valdybos Architektūros ir urbanistikos skyriaus  
viršininkas A. Vilčinskas  
1994. 12. 20

Šiaulių m. Zemėharkos tarnybos viršininkas  
 V. Kibildis  
1994. 12. 20

Šiaulių konservatorijos direktorius  
1994. 12. 19 J. Lamauskas

SIAULIŲ MIESTO ZEMĖTVARKOS TARNYBA

BREZINYS: Šiaulių konservatorijos teritorijos  
Višinskio g. Nr. 35 kadastriniai matavimai.  
Žemės sklypo ribų planas

Pareigos	Parašas	Pavardė
Viršininkas		V. Kibildis
Vykdytojas		J. Šulskis
Braižė		J. Daukantas
Planšetis	Mastelis	Data
14-A-7	1:500	1994. 12. 14

<b>ELEKTRONINIO DOKUMENTO METADUOMENYS</b>	
<b>Dokumento pavadinimas (antraštė)</b>	Žemės sklypo grafinė medžiaga: abrisai, brėžiniai, schemos ir kita
<b>Dokumento sudarytojas (-ai)</b>	ALBINAS TAMOŠIŪNAS, TAMOŠIŪNAS"
<b>Dokumento registracijos data ir numeris</b>	1994-12-14
<b>Dokumento lapų skaičius</b>	2
<b>Parašo paskirtis</b>	Pasirašymas
<b>Parašą sukūrusio asmens vardas, pavardė ir pareigos</b>	ALBINAS TAMOŠIŪNAS, TAMOŠIŪNAS"
<b>Sertifikatas išduotas</b>	ALBINAS TAMOŠIŪNAS, LT
<b>Parašo sukūrimo data ir laikas</b>	2024.03.13 16:37:43 (GMT+02:00)
<b>Parašo formatas</b>	PAdES
<b>Laiko žymoje nurodytas laikas</b>	2024.03.13 16:37:43 (GMT+02:00)
<b>Informacija apie sertifikavimo paslaugų teikėją</b>	EID-SK 2016, AS Sertifitseerimiskeskus, EE
<b>Sertifikato galiojimo laikas</b>	Nuo 2021.10.25 16:50:03 iki 2026.10.24 23:59:59
<b>Parašo paskirtis</b>	Pasirašymas
<b>Parašą sukūrusio asmens vardas, pavardė ir pareigos</b>	LAIMUTĖ GASIANEC, Vyriausiasis specialistas
<b>Sertifikatas išduotas</b>	LAIMUTĖ GASIANEC, Nacionalinė žemės tarnyba prie Aplinkos ministerijos, LT
<b>Parašo sukūrimo data ir laikas</b>	2024.04.02 21:10:42 (GMT+03:00)
<b>Parašo formatas</b>	PAdES
<b>Laiko žymoje nurodytas laikas</b>	2024.04.02 21:10:42 (GMT+03:00)
<b>Informacija apie sertifikavimo paslaugų teikėją</b>	ADIC CA-A, Asmens dokumentu israsymo centras prie LR VRM, LT
<b>Sertifikato galiojimo laikas</b>	Nuo 2023.01.06 10:37:35 iki 2026.01.05 10:37:35
<b>Pagrindinio dokumento priedų skaičius</b>	-
<b>Pagrindinio dokumento priedai</b>	-
<b>Pagrindinio dokumento priedamų dokumentų skaičius</b>	-
<b>Priedami dokumentai</b>	-
<b>Programinės įrangos, kuria naudojantis sudarytas elektroninis dokumentas, pavadinimas</b>	GeoMatininkas, versija 3.36
<b>Informacija apie elektroninio (-ių) parašo (-ų) tikrinimą (tikrinimo data)</b>	Dokumento parašų tikrinime yra perspėjimų: UNTRUSTED CERTIFICATE CHAIN LAIMUTĖ GASIANEC parašo tikrinime yra perspėjimas: WARNINGS OCCURED. Kodas: UNTRUSTED CERTIFICATE CHAIN.
<b>Papildomi metaduomenys</b>	Nuorašą suformavo 2024.08.01 08:35:39 ALBINAS TAMOŠIŪNAS

MB "Altagis", įm. k. 145624254  
Šiauliai, Aušros alėja 68-104, el. p. [altagis@altagis.lt](mailto:altagis@altagis.lt), tel. 8 698 03370, matininkas Albinas Tamošiūnas,  
kvalifikacijos pažymėjimo Nr. 2M-M-1329

(sudarytojas)

Kviestinis asmuo: NŽT prie ŽŪM Šiaulių skyrius

KVIETIMAS  
Į ŽEMĖS SKLYPO, KADASTRO NR. 2901/0011:0189, ESANČIO  
ŠIAULIŲ M. SAV. ŠIAULIAI M. P. VIŠINSKIO G.35  
RIBŲ ŽENKLINIMĄ

2022-06-15 Nr. AZ-257(1.0)kv1

(data)

Šiauliai

(sudarymo vieta)

Vadovaudamasis Lietuvos Respublikos nekilnojamojo turto kadastro nuostatų, patvirtintų Lietuvos Respublikos Vyriausybės 2002 m. balandžio 15 d. nutarimu Nr. 534, 32.1.1.2 papunkčiu, informuoju, kad

2022 m. liepos mėn. 05 d. (antradienis), 9:00 val.

(žemės sklypo ribų ženklavimo data, laikas)

bus atliekamas žemės sklypo, kadastro Nr. 2901/0011:0189, esančio Šiaulių m. sav. Šiauliai m. P. Višinskio g.35, ribų ženklavimas.

Kviečiame Jus, gretimų žemės sklypų, kadastro Nr. 2901/0011:128, Šiauliai, P. Višinskio g.25; kadastro Nr. 2901/0011:420, Šiauliai, Vasario 16-osios g. 40, valstybinės žemės patikėjimo teisės subjektą dalyvauti ženklinant žemės sklypo, kadastro Nr. 2901/0011:0189, ribas.

Jei negalėsite dalyvauti ženklinant žemės sklypo, kadastro Nr. 2901/0011:0189, ribas, turite pranešti apie savo neatvykimą likus ne mažiau kaip 2 dienoms iki darbų pradžios adresu:

MB "Altagis"

Šiauliai, Aušros alėja 68-104, el. p. [altagis@altagis.lt](mailto:altagis@altagis.lt), tel. 8 698 03370

Jums neatvykus arba neinformavus apie savo neatvykimą darbai bus tęsiami.

Matininkas

Juridinio asmens vadovas



(parašas)

(parašas)

Albinas Tamošiūnas

(vardas ir pavardė)

Albinas Tamošiūnas

(vardas ir pavardė)

MB "Altagis", įm. k. 145624254  
Šiauliai, Aušros alėja 68-104, el. p. [altagis@altagis.lt](mailto:altagis@altagis.lt), tel. 8 698 03370, matininkas Albinas Tamošiūnas,  
kvalifikacijos pažymėjimo Nr. 2M-M-1329

(sudarytojas)

Kviestinis asmuo: UAB "LIETAVIRA"

**KVIETIMAS**  
**Į ŽEMĖS SKLYPO, KADASTRO NR. 2901/0011:0189, ESANČIO**  
**ŠIAULIŲ M. SAV. ŠIAULIAI M. P. VIŠINSKIO G.35**  
**RIBŲ ŽENKLINIMĄ**

2022-06-15 Nr. AZ-257(1.0)kv2

(data)

Šiauliai

(sudarymo vieta)

Vadovaudamasis Lietuvos Respublikos nekilnojamojo turto kadastro nuostatų, patvirtintų Lietuvos Respublikos Vyriausybės 2002 m. balandžio 15 d. nutarimu Nr. 534, 32.1.1.2 papunkčiu, informuoju, kad

2022 m. liepos mėn. 05 d. (antradienis), 9:00 val.

(žemės sklypo ribų ženklavimo data, laikas)

bus atliekamas žemės sklypo, kadastro Nr. 2901/0011:0189, esančio Šiaulių m. sav. Šiauliai m. P. Višinskio g.35, ribų ženklavimas.

Kviečiame Jus, gretimo žemės sklypo, kadastro Nr. 2901/0011:169, Šiauliai, Vasario 16-osios g. 34, savininko įgaliotąjį asmenį dalyvauti ženklinant žemės sklypo, kadastro Nr. 2901/0011:0189, ribas.

Jei negalėsite dalyvauti ženklinant žemės sklypo, kadastro Nr. 2901/0011:0189, ribas, turite pranešti apie savo neatvykimą likus ne mažiau kaip 2 dienoms iki darbų pradžios adresu:

MB "Altagis"

Šiauliai, Aušros alėja 68-104, el. p. [altagis@altagis.lt](mailto:altagis@altagis.lt), tel. 8 698 03370

Jums neatvykus arba neinformavus apie savo neatvykimą darbai bus tęsiami.

Matininkas



(parašas)

Juridinio asmens vadovas

(parašas)

Albinas Tamošiūnas

(vardas ir pavardė)

Albinas Tamošiūnas

(vardas ir pavardė)

MB "Altagis", įm. k. 145624254  
Šiauliai, Aušros alėja 68-104, el. p. [altagis@altagis.lt](mailto:altagis@altagis.lt), tel. 8 698 03370, matininkas Albinas Tamošiūnas,  
kvalifikacijos pažymėjimo Nr. 2M-M-1329

(sudarytojas)

Kviestinis asmuo: ANGELE BAKANIENĖ

**KVIETIMAS**  
**Į ŽEMĖS SKLYPO, KADASTRO NR. 2901/0011:0189, ESANČIO**  
**ŠIAULIŲ M. SAV. ŠIAULIAI M. P. VIŠINSKIO G.35**  
**RIBŲ ŽENKLINIMĄ**

2022-06-15 Nr. AZ-257(1.0)kv3

(data)

Šiauliai

(sudarymo vieta)

Vadovaudamasis Lietuvos Respublikos nekilnojamojo turto kadastro nuostatų, patvirtintų Lietuvos Respublikos Vyriausybės 2002 m. balandžio 15 d. nutarimu Nr. 534, 32.1.1.2 papunkčiu, informuoju, kad

**2022 m. liepos mėn. 05 d. (antradienis), 9:00 val.**

(žemės sklypo ribų ženklavimo data, laikas)

bus atliekamas žemės sklypo, kadastro Nr. 2901/0011:0189, esančio Šiaulių m. sav. Šiauliai m. P. Višinskio g.35, ribų ženklavimas.

Kviečiame Jus, gretimo žemės sklypo, kadastro Nr. 2901/0011:252, Šiauliai, P. Višinskio g. 37A, savininką dalyvauti ženklinant žemės sklypo, kadastro Nr. 2901/0011:0189, ribas.

Jei negalėsite dalyvauti ženklinant žemės sklypo, kadastro Nr. 2901/0011:0189, ribas, turite pranešti apie savo neatvykimą likus ne mažiau kaip 2 dienoms iki darbų pradžios adresu:

**MB "Altagis"**

**Šiauliai, Aušros alėja 68-104, el. p. [altagis@altagis.lt](mailto:altagis@altagis.lt), tel. 8 698 03370**

Jums neatvykus arba neinformavus apie savo neatvykimą darbai bus tęsiami.

Matininkas



(parašas)

Albinas Tamošiūnas

(vardas ir pavardė)

Juridinio asmens vadovas

Albinas Tamošiūnas

(vardas ir pavardė)

MB "Altagis", įm. k. 145624254  
Šiauliai, Aušros alėja 68-104, el. p. altagis@altagis.lt, tel. 8 698 03370, matininkas Albinas Tamošiūnas,  
kvalifikacijos pažymėjimo Nr. 2M-M-1329

(sudarytojas)

Kviestinis asmuo: ANTANINA ŠAKINIENĖ

KVIETIMAS  
Į ŽEMĖS SKLYPO, KADASTRO NR. 2901/0011:0189, ESANČIO  
ŠIAULIŲ M. SAV. ŠIAULIAI M. P. VIŠINSKIO G.35  
RIBŲ ŽENKLINIMĄ

2022-06-15 Nr. AZ-257(1.0)kv4

(data)

Šiauliai

(sudarymo vieta)

Vadovaudamasis Lietuvos Respublikos nekilnojamojo turto kadastro nuostatų, patvirtintų Lietuvos Respublikos Vyriausybės 2002 m. balandžio 15 d. nutarimu Nr. 534, 32.1.1.2 papunkčiu, informuoju, kad

**2022 m. liepos mėn. 05 d. (antradienis), 9:00 val.**

(žemės sklypo ribų ženklavimo data, laikas)

bus atliekamas žemės sklypo, kadastro Nr. 2901/0011:0189, esančio Šiaulių m. sav. Šiauliai m. P. Višinskio g.35, ribų ženklavimas.

Kviečiame Jus, gretimo žemės sklypo, kadastro Nr. 2901/0011:177, Šiauliai, P. Višinskio g. 37, savininką dalyvauti ženklavime žemės sklypo, kadastro Nr. 2901/0011:0189, ribas.

Jei negalėsite dalyvauti ženklavime žemės sklypo, kadastro Nr. 2901/0011:0189, ribas, turite pranešti apie savo neatvykimą likus ne mažiau kaip 2 dienoms iki darbų pradžios adresu:

**MB "Altagis"**

**Šiauliai, Aušros alėja 68-104, el. p. altagis@altagis.lt, tel. 8 698 03370**

Jums neatvykus arba neinformavus apie savo neatvykimą darbai bus tęsiami.

Matininkas



(parašas)

Albinas Tamošiūnas

(vardas ir pavardė)

Juridinio asmens vadovas

Albinas Tamošiūnas

(vardas ir pavardė)

MB "Altagis", įm. k. 145624254  
Šiauliai, Aušros alėja 68-104, el. p. [altagis@altagis.lt](mailto:altagis@altagis.lt), tel. 8 698 03370, matininkas Albinas Tamošiūnas,  
kvalifikacijos pažymėjimo Nr. 2M-M-1329

(sudarytojas)

Kviestinis asmuo: NIJOLĖ DAMAŠICKIENĖ

KVIETIMAS  
Į ŽEMĖS SKLYPO, KADASTRO NR. 2901/0011:0189, ESANČIO  
ŠIAULIŲ M. SAV. ŠIAULIAI M. P. VIŠINSKIO G.35  
RIBŲ ŽENKLINIMĄ

2022-06-15 Nr. AZ-257(1.0)kv5

(data)

Šiauliai

(sudarymo vieta)

Vadovaudamasis Lietuvos Respublikos nekilnojamojo turto kadastro nuostatų, patvirtintų Lietuvos Respublikos Vyriausybės 2002 m. balandžio 15 d. nutarimu Nr. 534, 32.1.1.2 papunkčiu, informuoju, kad

**2022 m. liepos mėn. 05 d. (antradienis), 9:00 val.**

(žemės sklypo ribų ženklavimo data, laikas)

bus atliekamas žemės sklypo, kadastro Nr. 2901/0011:0189, esančio Šiaulių m. sav. Šiauliai m. P. Višinskio g.35, ribų ženklinimas.

Kviečiame Jus, gretimo žemės sklypo, kadastro Nr. 2901/0011:177, Šiauliai, P. Višinskio g. 37, savininką dalyvauti ženklinant žemės sklypo, kadastro Nr. 2901/0011:0189, ribas.

Jei negalėsite dalyvauti ženklinant žemės sklypo, kadastro Nr. 2901/0011:0189, ribas, turite pranešti apie savo neatvykimą likus ne mažiau kaip 2 dienoms iki darbų pradžios adresu:

**MB "Altagis"**

**Šiauliai, Aušros alėja 68-104, el. p. [altagis@altagis.lt](mailto:altagis@altagis.lt), tel. 8 698 03370**

Jums neatvykus arba neinformavus apie savo neatvykimą darbai bus tęsiami.

Matininkas



(parašas)

Albinas Tamošiūnas

(vardas ir pavardė)

Juridinio asmens vadovas

(parašas)

Albinas Tamošiūnas

(vardas ir pavardė)

MB "Altaxis", įm. k. 145624254  
Šiauliai, Aušros alėja 68-104, el. p. altaxis@altaxis.lt, tel. 8 698 03370, matininkas Albinas Tamošiūnas,  
kvalifikacijos pažymėjimo Nr. 2M-M-1329

(sudarytojas)

Kviestinis asmuo: MURADAS BAKANAS

**KVIETIMAS**  
**Į ŽEMĖS SKLYPO, KADASTRO NR. 2901/0011:0189 , ESANČIO**  
**ŠIAULIŲ M. SAV. ŠIAULIAI M. P. VIŠINSKIO G.35**  
**RIBŲ ŽENKLINIMĄ**

2022-06-15 Nr. AZ-257(1.0)kv6

(data)

Šiauliai

(sudarymo vieta)

Vadovaudamasis Lietuvos Respublikos nekilnojamojo turto kadastro nuostatų, patvirtintų Lietuvos Respublikos Vyriausybės 2002 m. balandžio 15 d. nutarimu Nr. 534, 32.1.1.2 papunkčiu, informuoju, kad

2022 m. liepos mėn. 05 d. (antradienis), 9:00 val.

(žemės sklypo ribų ženklavimo data, laikas)

bus atliekamas žemės sklypo, kadastro Nr. 2901/0011:0189, esančio Šiauliy m. sav. Šiauliai m. P. Višinskio g.35, ribų ženklinimas.

Kviečiame Jus, gretimo žemės sklypo, kadastro Nr. 2901/0011:177, Šiauliai, P. Višinskio g. 37, savininką dalyvauti ženklinant žemės sklypo, kadastro Nr. 2901/0011:0189, ribas.

Jei negalėsite dalyvauti ženklinant žemės sklypo, kadastro Nr. 2901/0011:0189, ribas, turite pranešti apie savo neatvykimą likus ne mažiau kaip 2 dienoms iki darbų pradžios adresu:

MB "Altaxis"

Šiauliai, Aušros alėja 68-104, el. p. altaxis@altaxis.lt, tel. 8 698 03370

Jums neatvykus arba neinformavus apie savo neatvykimą darbai bus tęsiami.

Matininkas

  
(parašas)

Albinas Tamošiūnas

(vardas ir pavardė)

Juridinio asmens vadovas

Albinas Tamošiūnas

(vardas ir pavardė)

MB "Altagis", įm. k. 145624254  
Šiauliai, Aušros alėja 68-104, el. p. [altagis@altagis.lt](mailto:altagis@altagis.lt), tel. 8 698 03370, matininkas Albinas Tamošiūnas,  
kvalifikacijos pažymėjimo Nr. 2M-M-1329

(sudarytojas)

Kviestinis asmuo: ANGELĖ BAKANIENĖ

**KVIETIMAS**  
**Į ŽEMĖS SKLYPO, KADASTRO NR. 2901/0011:0189 , ESANČIO**  
**ŠIAULIŲ M. SAV. ŠIAULIAI M. P. VIŠINSKIO G.35**  
**RIBŲ ŽENKLINIMĄ**

2022-06-15 Nr. AZ-257(1.0)kv7

(data)

Šiauliai

(sudarymo vieta)

Vadovaudamasis Lietuvos Respublikos nekilnojamojo turto kadastro nuostatų, patvirtintų Lietuvos Respublikos Vyriausybės 2002 m. balandžio 15 d. nutarimu Nr. 534, 32.1.1.2 papunkčiu, informuoju, kad

**2022 m. liepos mėn. 05 d. (antradienis), 9:00 val.**

(žemės sklypo ribų ženklavimo data, laikas)

bus atliekamas žemės sklypo, kadastro Nr. 2901/0011:0189, esančio Šiaulių m. sav. Šiauliai m. P. Višinskio g.35, ribų ženklavimas.

Kviečiame Jus, gretimo žemės sklypo, kadastro Nr. 2901/0011:177, Šiauliai, P. Višinskio g. 37, savininką dalyvauti ženklinant žemės sklypo, kadastro Nr. 2901/0011:0189, ribas.

Jei negalėsite dalyvauti ženklinant žemės sklypo, kadastro Nr. 2901/0011:0189, ribas, turite pranešti apie savo neatvykimą likus ne mažiau kaip 2 dienoms iki darbų pradžios adresu:

**MB "Altagis"**

**Šiauliai, Aušros alėja 68-104, el. p. [altagis@altagis.lt](mailto:altagis@altagis.lt), tel. 8 698 03370**

Jums neatvykus arba neinformavus apie savo neatvykimą darbai bus tęsiami.

Matininkas



(parašas)

Albinas Tamošiūnas

(vardas ir pavardė)

Juridinio asmens vadovas

Albinas Tamošiūnas

(vardas ir pavardė)

MB "Altagis", jm. k. 145624254  
Šiauliai, Aušros alėja 68-104, el. p. altagis@altagis.lt, tel. 8 698 03370, matininkas Albinas Tamošiūnas,  
kvalifikacijos pažymėjimo Nr. 2M-M-1329

(sudarytojas)

Kviestinis asmuo: KAROLINA RUPŠIENĖ

**KVIETIMAS**  
**I ŽEMĖS SKLYPO, KADASTRO NR. 2901/0011:0189 , ESANČIO**  
**ŠIAULIŲ M. SAV. ŠIAULIAI M. P. VIŠINSKIO G.35**  
**RIBŲ ŽENKLINIMĄ**

2022-06-15 Nr. AZ-257(1.0)kv8

(data)

Šiauliai

(sudarymo vieta)

Vadovaudamasis Lietuvos Respublikos nekilnojamojo turto kadastro nuostatų, patvirtintų Lietuvos Respublikos Vyriausybės 2002 m. balandžio 15 d. nutarimu Nr. 534, 32.1.1.2 papunkčių, informuoju, kad

**2022 m. liepos mėn. 05 d. (antradienis), 9:00 val.**

(žemės sklypo ribų ženklavimo data, laikas)

bus atliekamas žemės sklypo, kadastro Nr. 2901/0011:0189, esančio Šiaulių m. sav. Šiauliai m. P. Višinskio g.35, ribų ženklavimas.

Kviečiame Jus, gretimo žemės sklypo, kadastro Nr. 2901/0011:177, Šiauliai, P. Višinskio g. 37, savininką dalyvauti ženklinant žemės sklypo, kadastro Nr. 2901/0011:0189, ribas.

Jei negalėsite dalyvauti ženklinant žemės sklypo, kadastro Nr. 2901/0011:0189, ribas, turite pranešti apie savo neatvykimą likus ne mažiau kaip 2 dienoms iki darbų pradžios adresu:

**MB "Altagis"**

**Šiauliai, Aušros alėja 68-104, el. p. altagis@altagis.lt, tel. 8 698 03370**

Jums neatvykus arba neinformavus apie savo neatvykimą darbai bus tęsiami.

Matininkas

  
(parašas)

Albinas Tamošiūnas

(vardas ir pavardė)

Juridinio asmens vadovas

Albinas Tamošiūnas

(vardas ir pavardė)

**Nuo:** dvs@nzt.lt  
**Išsiųsta:** trečiadienis 2022 m. birželis 15 15:31  
**Kam:** altagis@altagis.lt  
**Tema:** Data 2022-06-15 Nr. 31JP-1225

Labą diena,

Nacionalinė žemės tarnyba prie Žemės ūkio ministerijos informuoja, kad Jūsų pateiktas dokumentas yra gautas ir užregistruotas (Nr. 31JP-1225, registracijos data 2022-06-15).

Dokumento antraštė: DĖL KVIETIMO Į ŽEMĖS SKLYPO RIBŲ ŽENKLINIMĄ.

Šis elektroninis laiškas yra automatinis pranešimas.

Prašome į jį neatsakyti.

Nacionalinė žemės tarnyba  
prie Žemės ūkio ministerijos  
nzt@nzt.lt

---

This email was scanned by Bitdefender

Atkelta iš 13 psl.

## Perka

**BRANGIAI PERKA GALVIJUS**  
8 620 33544  
Moka iš karto!

Superka karves, bulius, telyčias. Sveria. Moka priedus. Pasiima. Tel. 8 612 08756.

**PERKA GALVIJUS**  
KARVES, TELYČIAS, BULIUS  
PAGAL SKERDENAS ARBA GYVA SVORĮ.  
SVERIA, MOKA IŠ KARTO, PAIMĄ PATYS.  
Tel.: (8-646)88621

Ūkininkė perka įvairaus amžiaus ir įmitimo arklus, galvijų prieauglį auginti nuo 200 kg, karves žindenes. Tel. 8 611 47793.

Visoje Lietuvoje perkame galvijus, išvežame į ES. Pasiimame skubiai. Tel. 8 616 24730.

**PERKA KARVES, BULIUS, TELYČIAS**  
8 611 47 814,  
8 800 08 801  
ATSISKAITOME IŠ KARTO!  
Pagal skerdeną ir gyvą svorį. Brangiai mėsiniai.

**Įvairūs**  
Naujas detales: VAZ, MOSKVIČ, VOLGA, GAZ, UAZ, ZIL, KAMAZ ir motociklams. Tel. 8 655 13611.

Perku traktorius ir jų inventorių, gali būti nevažiuojantys, priekabas, automobilius, mikroautobusus, motobloką, metalo, medžio apdirbimo stakles, gręžimo stakles, įrankius, oro kompresorius, spaustuvus, darbatalius, priekalus, gerves, karišką techniką, jų dalis, rusiškus mechanizmus, motociklus ir kitus daiktus. Tel. 8 603 92617.

**Transporto priemonės**  
Automobilius, gali būti nevažiuojantys. Suvarko dokumentus. Pasiima patys. Tel.: 8 682 29501, 8 603 99450.

Perkame automobilius. Pasiimam patys. Dirbame savaitgaliais. Tel. 8 622 99441.

Superkame visų markių automobilius geriausioms rinkos kainoms. Tel. 8 648 18700.

**INFORMACIJA APIE PARENGTO „KELMĖS RAJONO SAVIVALDYBĖS ADMINISTRACIJOS DIREKTORIAUS 2014-08-11 ĮSAKYMU NR. A-782 PATVIRTINTO DETALIOJO PLANO (TPDR NR. T00073209) KEITIMO“ SPRENDINIŲ PRISTATYMĄ VISUOMENĖI**

Planavimo organizatorius: Kelmės rajono savivaldybės administracijos direktorius (Vytauto Didžiojo g. 58, 86143 Kelmė, Tel. (8 427) 69 053, el. paštas: status.jokubauskas@kelme.lt).

Plano rengėjas: MB Algimanto Černiausko architektūros studija (buveinės adresas: Vytauto g. 107, LT-77160 Šiauliai; tel. (8-41) 424802; e-paštas: arch.studija@inbox.lt).

Su sprendiniais susipažinti galima:

- Informacinėje sistemoje TPDRIS www.tpdri.lt, (teritorijų planavimo dokumento Nr. K-VT-54-22-276);
- Kelmės rajono savivaldybės internetinėje svetainėje www.kelme.lt;
- Plano rengėjo patalpose (Vytauto g. 107, I aukštas, Šiauliai)
- Šaukėnų seniūnijos (Juodės g. 2, Šaukėnai), kurios teritorijoje yra planuojama teritorija, skelbimų lentoje;
- Viešinio procedūros vykdomos bendra tvarka.

**Susipažinti su parengtais sprendiniais skiriamas 10 d. laikotarpis: nuo 2022 m. birželio 23 d. iki 2022 m. liepos 11 d. Viešas susirinkimas DP keitimo sprendiniais aptarti vyks Šaukėnų seniūnijos (Juodės g. 2, Šaukėnai) patalpose 2022 m. liepos 11 d. 16 val.**

Pasitūpinti dėl detaliojo plano keitimo galima pateikti informacinėje sistemoje TPDRIS www.tpdri.lt, planavimo organizatoriui ir plano rengėjui per visą DP keitimo laikotarpį iki sprendinių viešinio procedūrų pabaigos. Pasitūpinti dėl teritorijų planavimo dokumentų pateikusiems asmenims planavimo organizatorius motyvuotai atsako raštu arba Lietuvos Respublikos teritorijų planavimo dokumentų rengimo ir teritorijų planavimo proceso valstybinės priežiūros informacinėje sistemoje (TPDRIS), jeigu pasiūlymai buvo pateikti šioje sistemoje.

Užs. Nr. 511474

# Burbiškio dvaro popietėje skambės klasika

Lauras PRASCEVIČIŪTIS nuotr.

Birželio 19 dieną 14 valandą Daugyvenės kultūros istorijos muziejaus-draustinio Burbiškio dvaro parką (Radviliškio r.) užlies muzika – renginyje „Klasikos popietė“ koncertuos Valstybinis Vilniaus kvartetas ir operos solistė Jomantė Šležaitė.

Klasikinė muzika – sena dvaro tradicija, kasmet atgimstanti naujai ir lankytojams pristatanti geriausius Lietuvos atlikėjus.

Valstybinis Vilniaus kvartetas yra vienas ryškiausių Lietuvos kolektyvų, nuolat pelnantis aukščiausius įvertinimus savo šalyje ir užsienyje.

Kvartetas, koncertavęs tokiose prestižinėse salėse kaip Niujorko „Carnegie Hall“, Leipcigo „Gewandhaus“, Vienos „Musikverein“, Amsterdamo „Concertgebouw“, Miuncheno „Bayerische Rundfunk“, Toronto „Glen Gould studio“, Grenoblio „Salle Olivier Messiaen“, Zolburgo „Mozarteum“, šį kartą

griės Burbiškio dvare.

Kvarteto nariai – Dalia Kuznečiovaite (I smuikas), Artūras Šilalė (II smuikas), Kristina Anusevičiūtė (altas) ir Glebas Pyšniakas (violončelė).

Artistiška operos solistė J. Šležaitė Lietuvos muzikos ir teatro akademijoje yra įgijusi dainavimo specialybės magistro laipsnį (profesorius Vladimiro Prudnikovo kl.). Solistės talentas įvertintas tarptautiniuose dainininkų konkursuose Lietuvoje, Suomijoje, Estijoje, Belgijoje, Vokietijoje.

J. Šležaitė yra parengusi pagrindinius vaidmenis Džiuzepės Verdžio operoje „Aida“, Franco Leharo operetėje „Šypsenų šalis“, Rikardo Džandonajaus operoje „Romeo ir Džiuljeta“ ir kt.

Burbiškio dvare solistė atliks Džiaкомо Pučinio Miuzetės valsą (iš operos „Bohema“), Volfango Amadejaus Mocarto Kerubino ariją „Vi che sapete“ (iš operos „Figaro



Sekmadienį Burbiškio dvaro parke vyks koncertas „Klasikos popietė“.

vedybos“) ir kitus kūrinius.

Koncertas „Klasikos popietė“ – projekto „Dvarų pramogos“ dalis. Liepą Burbiškio dvare koncertuos muzikinė grupė „The Ditties“, rugsėjį vyks Mariaus Daraškevičiaus paskaita bei teatralizuota edukacija dvarų kultūros tema, tapybos ge-

lėmis, tapybos ant vandens (ebru) bei senosios fotografijos „Penkiaminutė“ edukacijos, rugsėjį bus rodomas rėnkų šešėlių teatro spektaklis, veiks kūrybinės dirbtuvės.

Daugyvenės kultūros istorijos muziejaus-draustinio inf.

## ASTROLOGINĖ PROGNOZĖ

\* – šeštadienio, \*\* – sekmadienio

**AVINAS.** \* Jums derėtų vengti konfliktų su giminaiciais, šeimos nariais, kaimynais bei socialiniuose tinkluose. Į jūsų žodžius kažkas gali labai rimtai sureaguoti ir ilgam įsiminti. \*\* Šiandien jums geriau seksis, jeigu nesimėsite aktyvių veiksmų, iniciatyvos. Plaukimas pasroviui šį kartą gali jus nuplūdyti į jausenų uostą nei įrėmimas prieš vėją.

**JAUTIS.** \* Jums iš galvos neišeis įsipareigojimai, darbai. Rūpesčių kels būtinybę paskubėti kur nors išvykti ar kažką atlikti. Kita vertus, šiandieninės jūsų pastangos gali duoti neblogus rezultatus. \*\* Turėtų išryškėti dar neįvertinti jūsų gebėjimai. Naudositės progomis virtualiai pabendrauti su įtakingais asmenimis, plėsti savo akiratį ir įdomių pažinčių ratą.

**DVYNIAI.** \* Būsime linkę domėtis kelionėmis, politika, studijų galimybėmis. Šiandieniniai pokalbiai gali padėti dėl kažko apsispręsti. Galite tikėtis tam tikrų išbandymų kelionėje. \*\* Su kai kuriomis problemomis susitvarkysite be didesnių problemų ir labai kūrybiškai. Gali būti, kad prie to prisidės pasikeitimai idėjomis su įdomiais asmenimis.

**VĖZYS.** \* Šiandien galite turėti reikalų, susijusių su finansiniais reikalais, maitais, atsiskaitymais už paslaugas ar prekes. Dėl brangių pinigų, investicijų tartės su artimaisiais. \*\* Ši diena jus turėtų džiuginti, gaivinti romantiškus jausmus, skatinti tolerantiškai ir išmintingai diskutuoti. Žinoma, įtiksite ne visiems, tačiau pagarbos visgi nusipelnysite.

**LIŪTAS.** \* Šiandieniniai kontaktai, nors ir bus įtempti, gali padėti apsispręsti svarbiu klausimu. Regis, priešinga nuomonė taps ypač vertinga. Neprovaikokite kitų žmonių pavydo, nežeminkite. \*\* Šiandien atrodysite susirūpinę dėl permaitinimo, kad ir kokios jos būtų – pozityvios ar ne. Stenkitės kontroliuoti savo psichologinę būseną ir kuo mažiau stresuoti.

**MERGELĖ.** \* Šiandien galite nemažai nuveikti dėl savo ūkio, sveikatos, grožio, augintinių gerovės. Kita vertus, bendra situacija, kurioje esate, bus gana nepalanki sveikatai. \*\* Aiškiai pasakykite, ko norite ir ko siekiate. Tai gali padidinti bendraminčių gretas. Pasistenkite išlikti tolerantiški ir taktiški, jeigu kai kurie žmonės demonstruos nepritaraimą.

**SVARSTYKLĖS.** \* Jeigu neturite problemų šeimoje ir galite atsipalaiduoti, tuomet iekisite, kuo pradžiuginus save ir mylimus žmones. Tikriausiai

rasite pramogų, tik jūs patiks ne visiems šeimoms nariams. Atsakingiau prižiūrėkite vaikus. \*\* Regis, stengsitės įveikti nelengvą šeimos santykių, techninę arba ūkinę problemą. Galbūt sudominas naujovės, kurios, jūsų manymu, turėtų palengvinti buitį namuose ar darbus sodyboje.

**SKORPIONAS.** \* Šiandien labiausiai nesinorės būti toli nuo namų ar viešumoje. Gali kilti ūpas ką nors įsigyti savo namams, šeimos nariams. Visgi labai išrankiai vertinsite prekių ir paslaugų pasiūlą bei artimųjų pagėdavimus. \*\* Galite sulaukti ypatingų dėmesio ženklų iš jus dominanco žmogaus. Gali būti įvertinti jūsų sportiniai, intelektualiniai ar kūrybiniai gebėjimai. Visgi ne visi komentarai bus malonūs.

**ŠAULYS.** \* Norų, planų bus daug, bet ne viską seksis aprepti. Jus emociškai labai veiks prieštaraujanti informacija. Neskubėkite tikėti gandai ir juos skleistis. Įvertinkite informacijos šaltinio patikimumą. Faktų tikrai rasite. \*\* Regis, jums norės daugiau pramogų nei leidžia su šeimos nariais suderinti planai, kurie atrodys pernelyg buitiski. Arba iš šeimines rutinos itin versis jūsų vaikai, ir jums teks laivuoti tarp interesų.

**OŽIARAGIS.** \* Mintys sukis apie pinigų, žemės ir kitokią nuosavybę. Galite papildomai užsidirbti, tačiau didesnė tikimybė, kad kaip tik išleisite nemažai pinigų. Galbūt įsigysite tai, kam ilgai tapėte. \*\* Nelengva našta atrodys pareigos, ūkiniai darbai. Visgi labiau rūpės žmogiskasis faktorius, ypač jei kalbama apie partnerį, artimuosius, gimines. Daugiau nei paprastai apie juos kalbėsite, galvosite.

**VANDENIS.** \* Šiandien kai kuriems jūsų planams nepritaras artimas žmogus ir tai kels nepasitenkinimą. Gali būti, kad išprovokuosite arba sukelsite pavydo sceną, jeigu jis paisyne ne jūsų, o kito asmens pagėdavimų. \*\* Nuotaiką gali kiek drumsti mintys apie vakar ar truputį anksčiau įvykius nesuapratimus, šaltą reakciją. Galbūt vidinio komforto siekimas, mėgėdamiesi gardumynais, naujais pirkiniais.

**ŽUVYS.** \* Regis, gausite įvairių pasiūlymų laisvalaikio praleisti. Visgi jūs būsite linkę rinktis asmeninę erdvę, ramią saviraišką be šurmulio, žiurovų, jei tik tai įmanoma. Galite nekaip įjausti. \*\* Regis, būsite blaškomi emocijų, troškimų. Ši diena palankesnė meninei kūrybai, meditatiivumui, apmąstymams, drybėjimui prieš saulėtę nei kokiai nors praktinei veiklai.



LIETUVOS  
PAŠTAS

MOKESTIS  
SUMOKĖTAS

SĄRAŠO NR.  
RS0059831250 (SK)

PIRMENYBINĖ

SIUNTĖJAS

MB "Altagis"  
Dubijos g. 11 - 18  
77145 Šiauliai  
Šiaulių m. sav.  
Lietuva  
+37069803370


GAVĖJAS

MURADAS BAKANAS  
Preilos g. 4  
93130 Neringa  
Neringos sav.  
Lietuva

KOMENTARAS

RS 241 742 816 LT

R





LIETUVOS  
PAŠTAS

MOKESTIS  
SUMOKĖTAS

SĄRAŠO NR.  
RS0059831250 (SK)

PIRMENYBINĖ

SIUNTĖJAS

MB "Altagis"  
Dubijos g. 11 - 18  
77145 Šiauliai  
Šiaulių m. sav.  
Lietuva  
+37069803370

GAVĖJAS

ANGELĖ BAKANIENĖ  
P. Višinskio g. 37 - 8  
76351 Šiauliai  
Šiaulių m. sav.  
Lietuva

KOMENTARAS

RS 241 742 833 LT

R





LIETUVOS  
PAŠTAS

MOKESTIS  
SUMOKĖTAS

SĄRAŠO NR.  
RS0059831250 (SK)

PIRMENYBINĖ

SIUNTĖJAS

MB "Altagis"  
Dubijos g. 11 - 18  
77145 Šiauliai  
Šiaulių m. sav.  
Lietuva  
+37069803370


GAVĖJAS

KAROLINA RUPŠIENĖ  
Šeduvos g. 59  
76264 Šiauliai  
Šiaulių m. sav.  
Lietuva

KOMENTARAS

RS 241 742 780 LT

R





LIETUVOS  
PAŠTAS

MOKESTIS  
SUMOKĖTAS

SĄRAŠO NR.  
RS0059831250 (SK)

PIRMENYBINĖ

SIUNTĖJAS

MB "Altagis"  
Dubijos g. 11 - 18  
77145 Šiauliai  
Šiaulių m. sav.  
Lietuva  
+37069803370


GAVĖJAS

NIJOLĖ DAMAŠICKIENĖ  
P. Višinskio g. 37 - 6  
76351 Šiauliai  
Šiaulių m. sav.  
Lietuva

KOMENTARAS

RS 241 742 802 LT

R





LIETUVOS  
PAŠTAS

MOKESTIS  
SUMOKĖTAS

SĄRAŠO NR.  
RS0059831250 (SK)

PIRMENYBINĖ

SIUNTĖJAS

MB "Altagis"  
Dubijos g. 11 - 18  
77145 Šiauliai  
Šiaulių m. sav.  
Lietuva  
+37069803370


GAVĖJAS

ANTANINA ŠAKINIENĖ  
Ganyklų g. 35  
77121 Šiauliai  
Šiaulių m. sav.  
Lietuva

KOMENTARAS

RS 241 742 820 LT

R





LIETUVOS  
PAŠTAS

MOKESTIS  
SUMOKĖTAS

SĄRAŠO NR.  
RS0059831250 (SK)

PIRMENYBINĖ

SIUNTĖJAS

MB "Altagis"  
Dubijos g. 11 - 18  
77145 Šiauliai  
Šiaulių m. sav.  
Lietuva  
+37069803370


GAVĖJAS

UAB "Lietavira"  
Vasario 16-osios g. 40  
76351 Šiauliai  
Šiaulių m. sav.  
Lietuva

KOMENTARAS

RS 241 742 793 LT

R



**ATASKAITA UŽ SUTEIKTAS PASLAUGAS**

2022.06.15 - 2022.06.15

**MB Altagis****Sutarties Nr. 256/PP**

Aušros al. 68-404 Šiauliai

Įmonės kodas 145624254

PVM mokėtojo kodas

Nr.	Siuntos numeris	Priėmimo data	Faktinis dydis/svoris, kg	Gavėjas	Gavėjo adresas	Būsena	Pristatymo data
1	RS212395907LT	2022-06-17	0.009	UAB "Lietavira"	Vasario 16-osios g. 40 76351 Šiaulių	Pristatyta	2022-06-21
2	RS212395915LT	2022-06-17	0.01	KAROLINA RUPŠIENĖ	Šeduvos g. 59 76264 Šiaulių	Pristatyta	2022-06-23
3	RS212395924LT	2022-06-17	0.015	ANGELĖ BAKANIENĖ	P. Višinskio g. 37-8 76351 Šiaulių	Pristatyta	2022-07-08
4	RS212395938LT	2022-06-17	0.01	NIJOLĖ DAMAŠICKIENĖ	P. Višinskio g. 37-6 76351 Šiaulių	Pristatyta	2022-06-30
5	RS212395941LT	2022-06-17	0.01	MB "Altagis"	Aušros al. 68 - 104, 76233 Šiauliai, Šiaulių m. sav., Lietuva	Grąžinta	2022-07-21
6	RS212395955LT	2022-06-17	0.009	ANTANINA ŠAKINIENĖ	Ganyklų g. 35 77121 Šiaulių	Pristatyta	2022-06-21

Kviestinis asmuo: MURADAS BAKANAS

## PRANEŠIMAS

2023-02-02

(data)

Šiauliai

(sudarymo vieta)

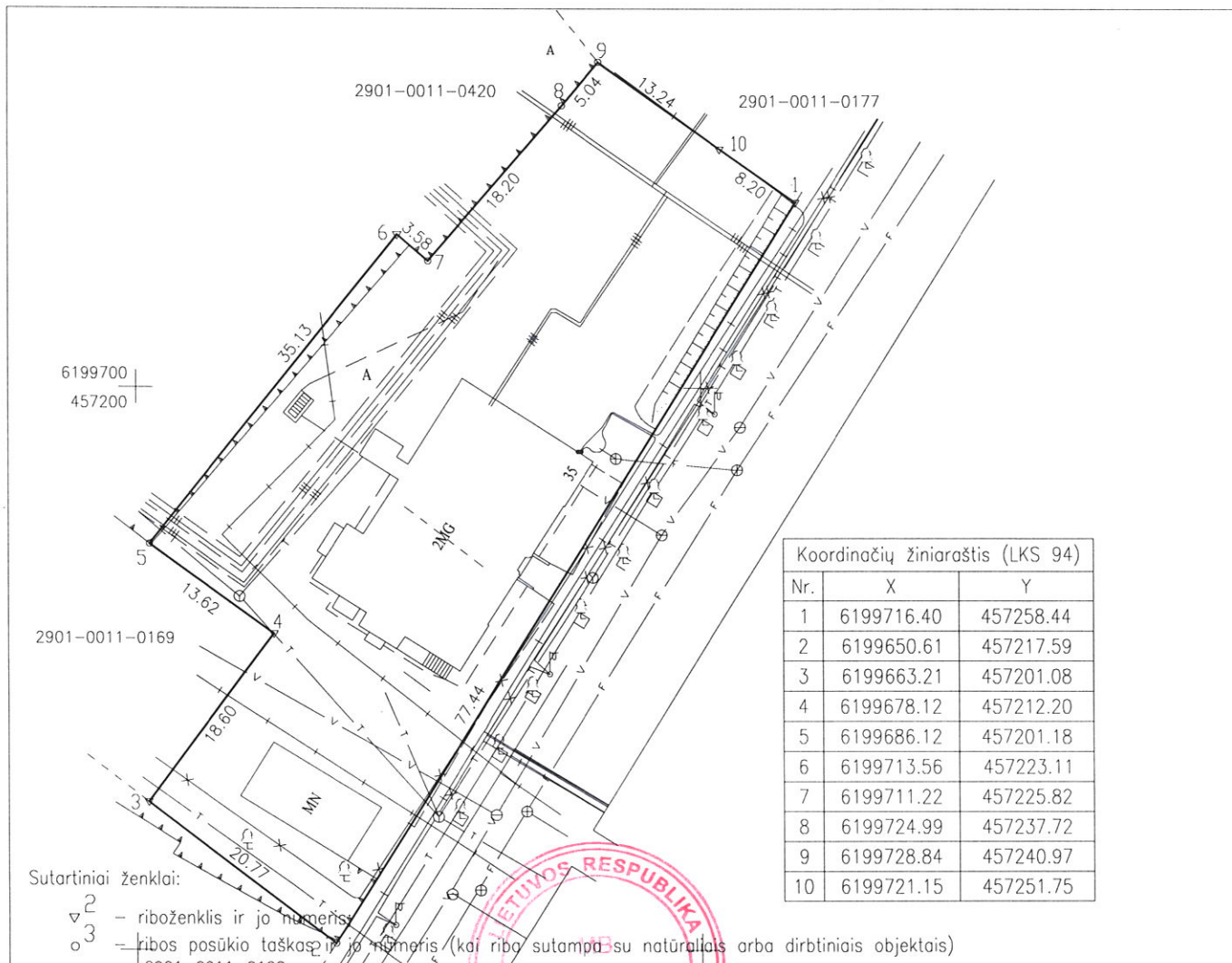
Kadangi jūs neatvykote į sklypo, kadastro Nr. 2901/0011:0189, esančio Šiaulių m. sav. Šiauliai m. P. Višinsio g.35

(žemės sklypo adresas)

ribų ženklinių, vadovaudamasis Lietuvos Respublikos Nekilnojamojo turto kadastro nuostatų 32.1.1.3 papunkčiu, teikiu žemės sklypo plano fragmentą su riboženkliais ir ribų posūkio taškų koordinatėmis valstybinėje koordinatinių sistemoje LKS 94.

Jei turite pastabų dėl kadastriniais matavimais nustatytų žemės sklypo ribų, savo pastabas galite pateikti raštu aukščiau nurodytu adresu ne vėliau kaip per 30 dienų nuo šio žemės sklypo plano fragmento ir sklypo ribų paženklinimo-parodymo akto kopijos gavimo.

### ŽEMĖS SKLYPO PLANO FRAGMENTAS



PRIDEDAMA. Žemės sklypo ribų paženklinimo-parodymo akto kopija.

Matininkas  
(pareigos)

(parašas)

Albinas Tamošiūnas  
(vardas ir pavardė)

Kviestinis asmuo: ANGELĖ BAKANIENĖ

## PRANEŠIMAS

2023-02-02

(data)

Šiauliai

(sudarymo vieta)

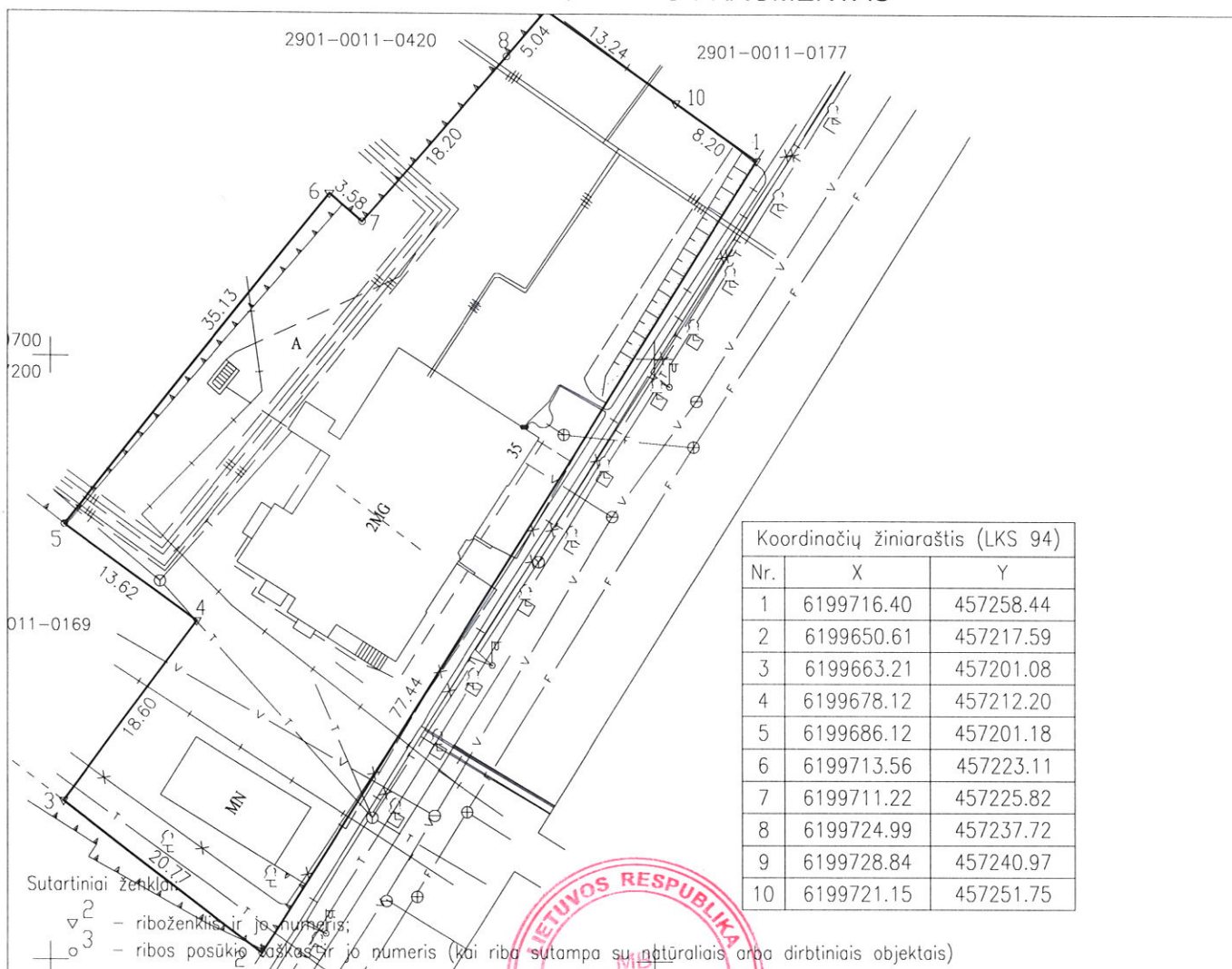
Kadangi jūs neatvykote į sklypo, kadastro Nr. 2901/0011:0189, esančio Šiaulių m. sav. Šiauliai m. P. Višinskio g.35

(žemės sklypo adresas)

ribų ženklinių, vadovaudamasis Lietuvos Respublikos Nekilnojamojo turto kadastro nuostatų 32.1.1.3 papunkčiu, teikiu žemės sklypo plano fragmentą su riboženkliais ir ribų posūkio taškų koordinatėmis valstybinėje koordinatinių sistemoje LKS 94.

Jei turite pastabų dėl kadastriniais matavimais nustatytų žemės sklypo ribų, savo pastabas galite pateikti raštu aukščiau nurodytu adresu ne vėliau kaip per 30 dienų nuo šio žemės sklypo plano fragmento ir sklypo ribų paženklinimo–parodymo akto kopijos gavimo.

### ŽEMĖS SKLYPO PLANO FRAGMENTAS



PRIDEDAMA. Žemės sklypo ribų paženklinimo–parodymo akto kopija.

Matininkas  
(pareigos)

(parašas)

Albinas Tamošiūnas  
(vardas ir pavardė)

Kviestinis asmuo: KAROLINA RUPŠIENĖ

## PRANEŠIMAS

2023-02-02

(data)

Šiauliai

(sudarymo vieta)

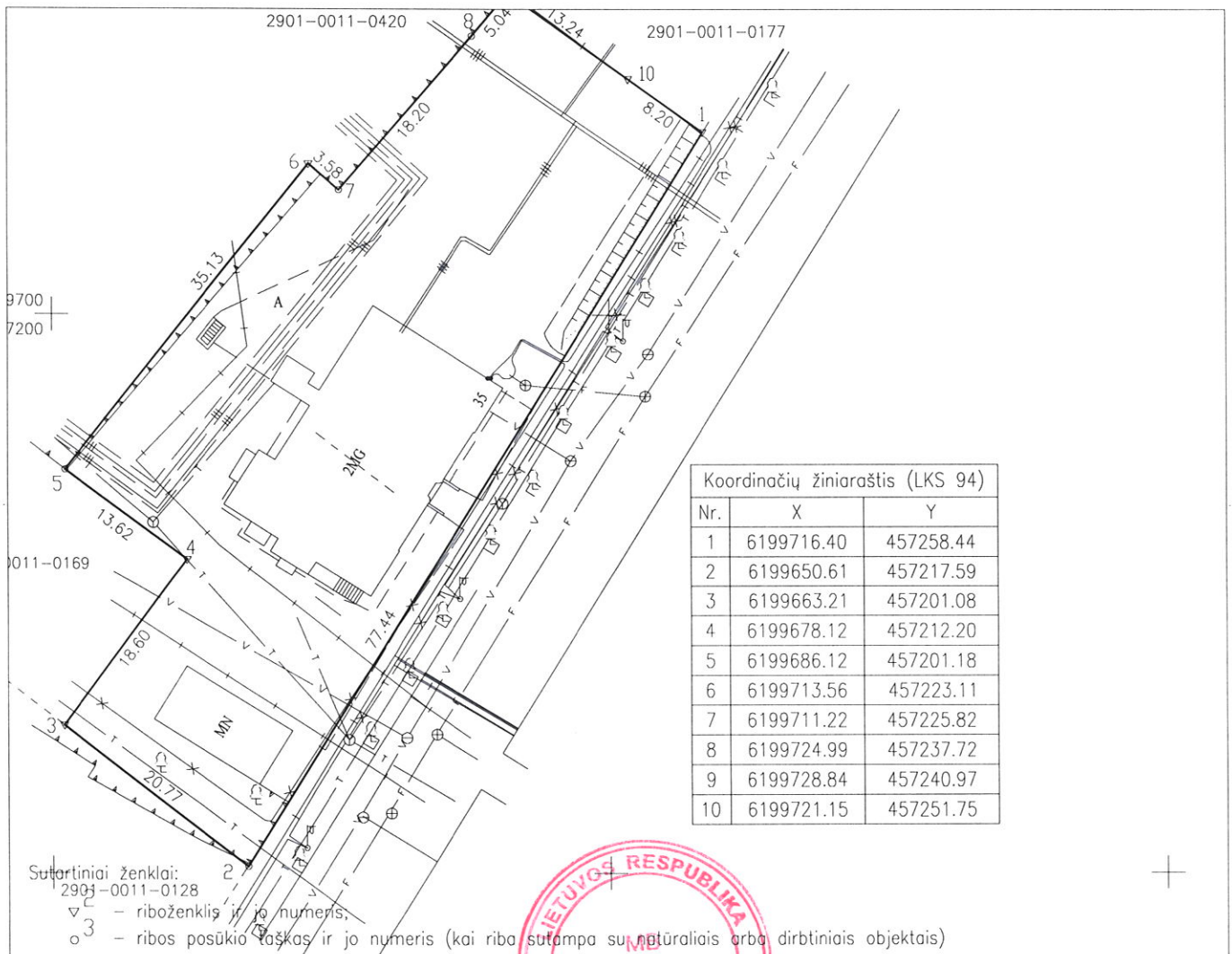
Kadangi jūs neatvykote į sklypo, kadastro Nr. 2901/0011:0189, esančio Šiaulių m. sav. Šiauliai m. P. Višinskio g.35

(žemės sklypo adresas)

ribų ženklinimą, vadovaudamasis Lietuvos Respublikos Nekilnojamojo turto kadastro nuostatų 32.1.1.3 papunkčiu, teikiu žemės sklypo plano fragmentą su riboženkliais ir ribų posūkio taškų koordinatėmis valstybinėje koordinacinių sistemoje LKS 94.

Jei turite pastabų dėl kadastriniais matavimais nustatytų žemės sklypo ribų, savo pastabas galite pateikti raštu aukščiau nurodytu adresu ne vėliau kaip per 30 dienų nuo šio žemės sklypo plano fragmento ir sklypo ribų paženklinimo-parodymo akto kopijos gavimo.

### ŽEMĖS SKLYPO PLANO FRAGMENTAS



PRIDEDAMA. Žemės sklypo ribų paženklinimo-parodymo akto kopija.

Matininkas  
(pareigos)

(parašas)

Albinas Tamošiūnas  
(vardas ir pavardė)

Kviestinis asmuo: NIJOLĖ DAMAŠICKIENĖ

## PRANEŠIMAS

2023-02-01

(data)

Šiauliai

(sudarymo vieta)

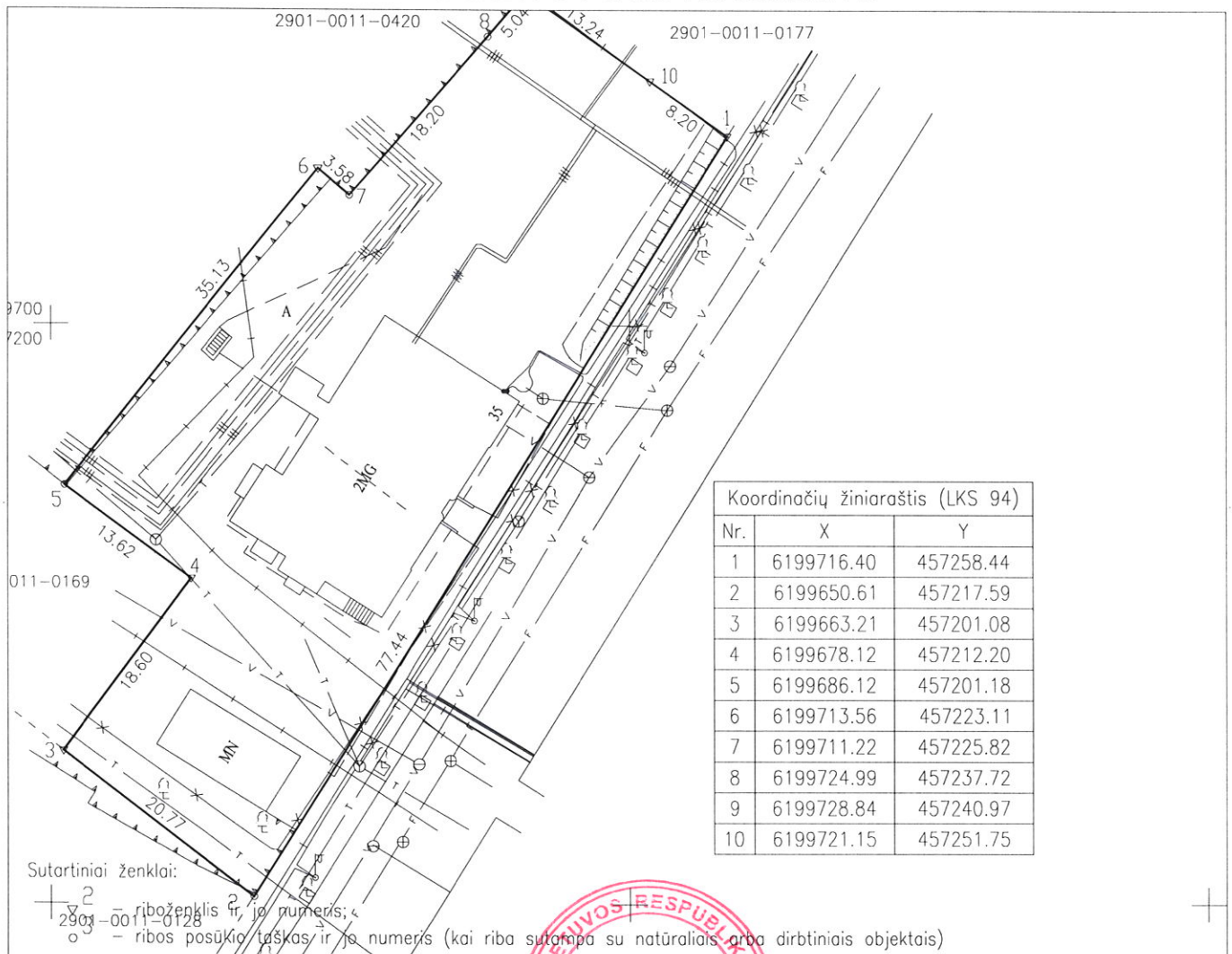
Kadangi jūs neatvykote į sklypo, kadastro Nr. 2901/0011:0189, esančio Šiaulių m. sav. Šiauliai m. P. Višinskio g.35

(žemės sklypo adresas)

ribų ženklinimą, vadovaudamasis Lietuvos Respublikos Nekilnojamojo turto kadastro nuostatų 32.1.1.3 papunkčiu, teikiu žemės sklypo plano fragmentą su riboženkliais ir ribų posūkio taškų koordinatėmis valstybinėje koordinatinių sistemoje LKS 94.

Jei turite pastabų dėl kadastriniais matavimais nustatytų žemės sklypo ribų, savo pastabas galite pateikti raštu aukščiau nurodytu adresu ne vėliau kaip per 30 dienų nuo šio žemės sklypo plano fragmento ir sklypo ribų paženklinimo-parodymo akto kopijos gavimo.

### ŽEMĖS SKLYPO PLANO FRAGMENTAS



PRIDEDAMA. Žemės sklypo ribų paženklinimo-parodymo akto kopija.

Matininkas  
(pareigos)

MB  
"ALTADIS"  
Albinas Tamošiūnas  
(parašas)

Albinas Tamošiūnas  
(vardas ir pavardė)



Kviestinis asmuo: ANGELE BAKANIENĖ

## PRANEŠIMAS

2023-02-01

(data)

Šiauliai

(sudarymo vieta)

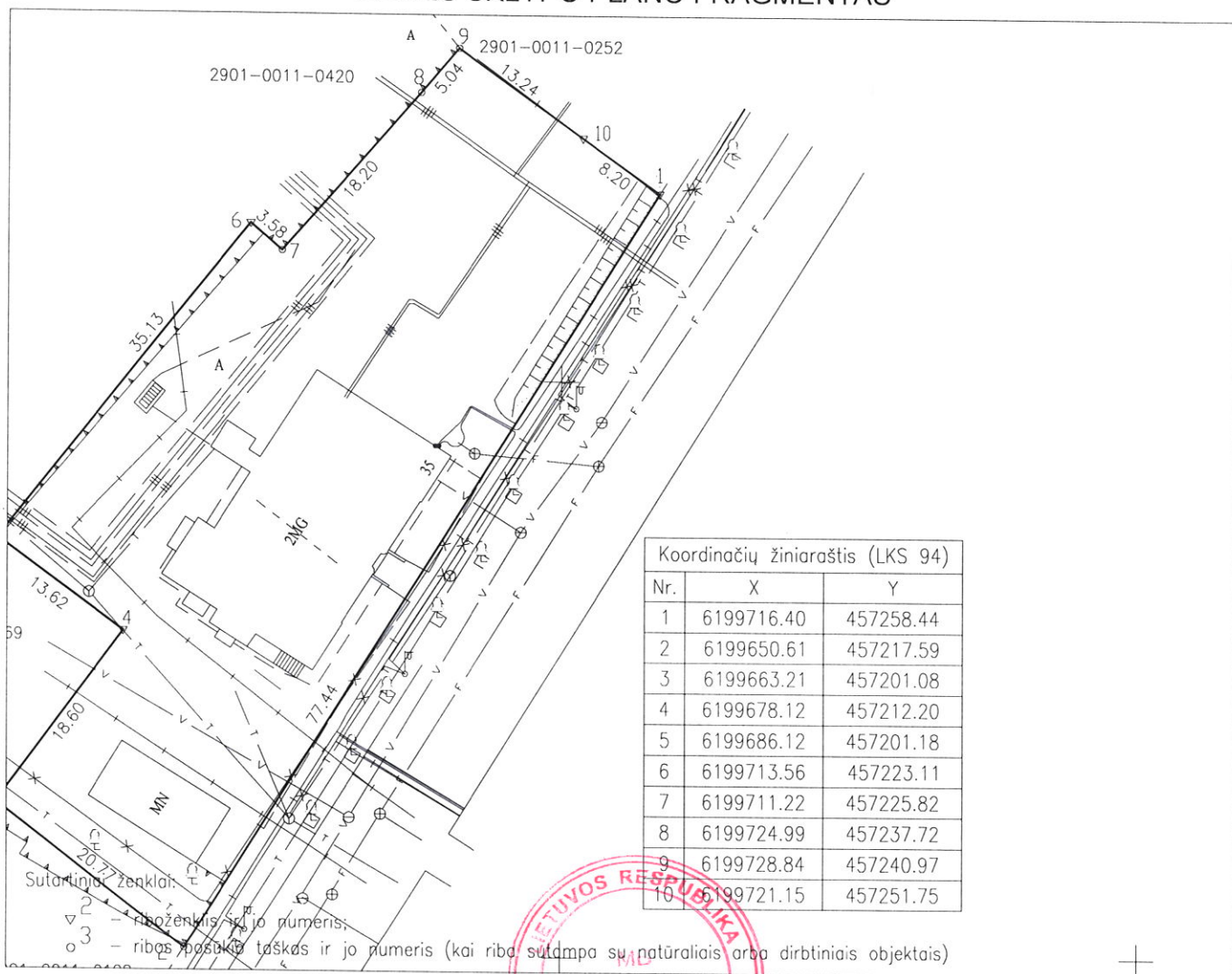
Kadangi jūs neatvykote į sklypo, kadastro Nr. 2901/0011:0189, esančio Šiaulių m. sav. Šiauliai m. P. Višinskio g.35

(žemės sklypo adresas)

ribų ženklinių, vadovaudamasis Lietuvos Respublikos Nekilnojamojo turto kadastro nuostatų 32.1.1.3 papunkčiu, teikiu žemės sklypo plano fragmentą su riboženklių ir ribų posūkio taškų koordinatėmis valstybinėje koordinacijoje sistemoje LKS 94.

Jei turite pastabų dėl kadastriniais matavimais nustatytų žemės sklypo ribų, savo pastabas galite pateikti raštu aukščiau nurodytu adresu ne vėliau kaip per 30 dienų nuo šio žemės sklypo plano fragmento ir sklypo ribų paženklinimo-parodymo akto kopijos gavimo.

### ŽEMĖS SKLYPO PLANO FRAGMENTAS



PRIDEDAMA. Žemės sklypo ribų paženklinimo-parodymo akto kopija.

Matininkas  
(pareigos)

(parašas)

Albinas Tamošiūnas  
(vardas ir pavardė)

Kviestinis asmuo: UAB "LIETAVIRA"

## PRANEŠIMAS

2023-02-01

(data)

Šiauliai

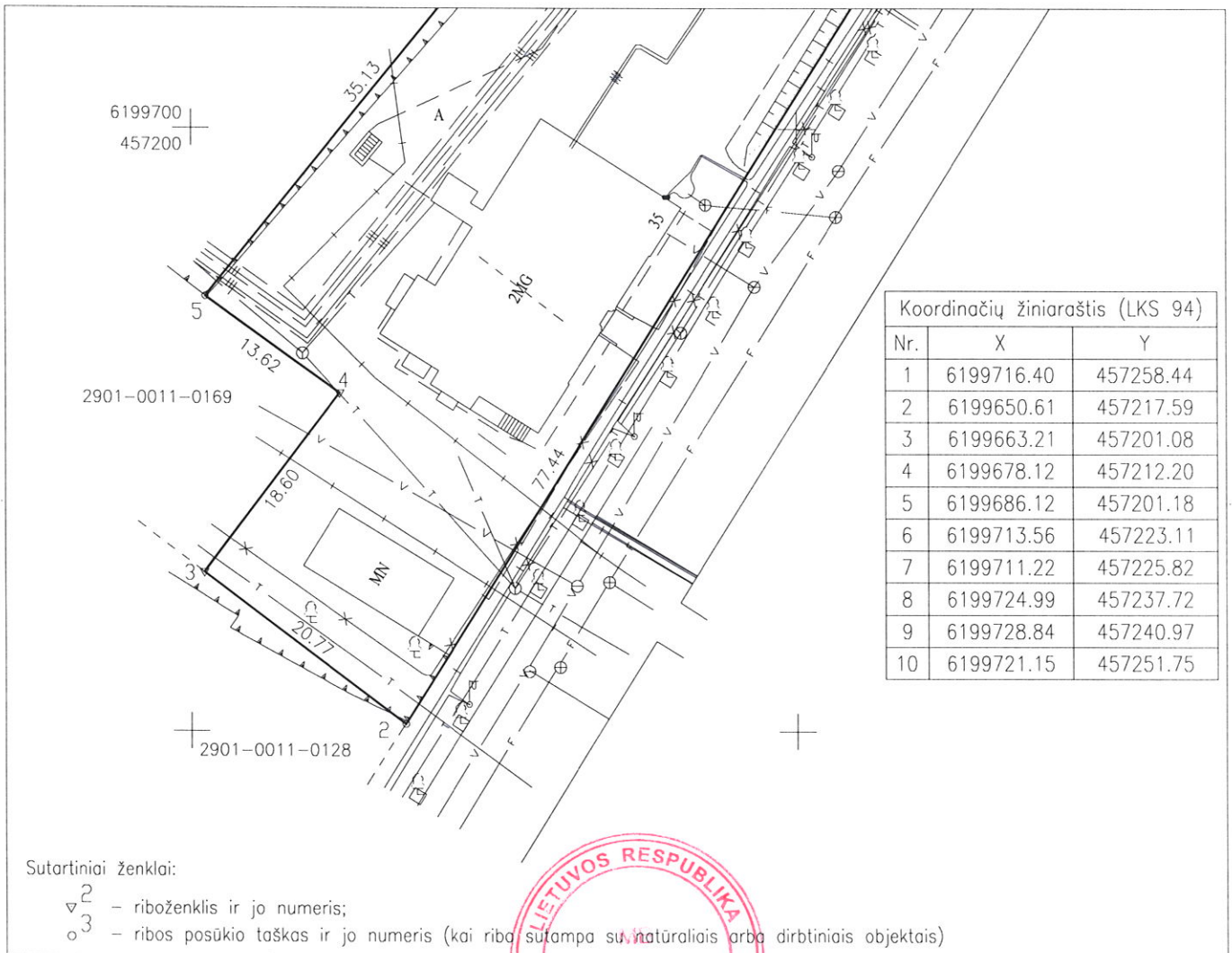
(sudarymo vieta)

Kadangi jūs neatvykote į sklypo, kadastro Nr. 2901/0011:0189, esančio Šiaulių m. sav. Šiauliai m. P. Višinskio g.35 (žemės sklypo adresas),

ribų ženklinių, vadovaudamasis Lietuvos Respublikos Nekilnojamojo turto kadastro nuostatų 32.1.1.3 papunkčiu, teikiu žemės sklypo plano fragmentą su riboženkliais ir ribų posūkio taškų koordinatėmis valstybinėje koordinatinių sistemoje LKS 94.

Jei turite pastabų dėl kadastriniais matavimais nustatytų žemės sklypo ribų, savo pastabas galite pateikti raštu aukščiau nurodytu adresu ne vėliau kaip per 30 dienų nuo šio žemės sklypo plano fragmento ir sklypo ribų paženklinio–parodymo akto kopijos gavimo.

### ŽEMĖS SKLYPO PLANO FRAGMENTAS



PRIDEDAMA. Žemės sklypo ribų paženklinio–parodymo akto kopija.

Matininkas  
(pareigos)

(parašas)

Albinas Tamošiūnas  
(vardas ir pavardė)

(sudarytojas)

Kviestinis asmuo: NŽT prie ŽŪM Šiaulių skyrius

## PRANEŠIMAS

2023-02-01

(data)

Šiauliai

(sudarymo vieta)

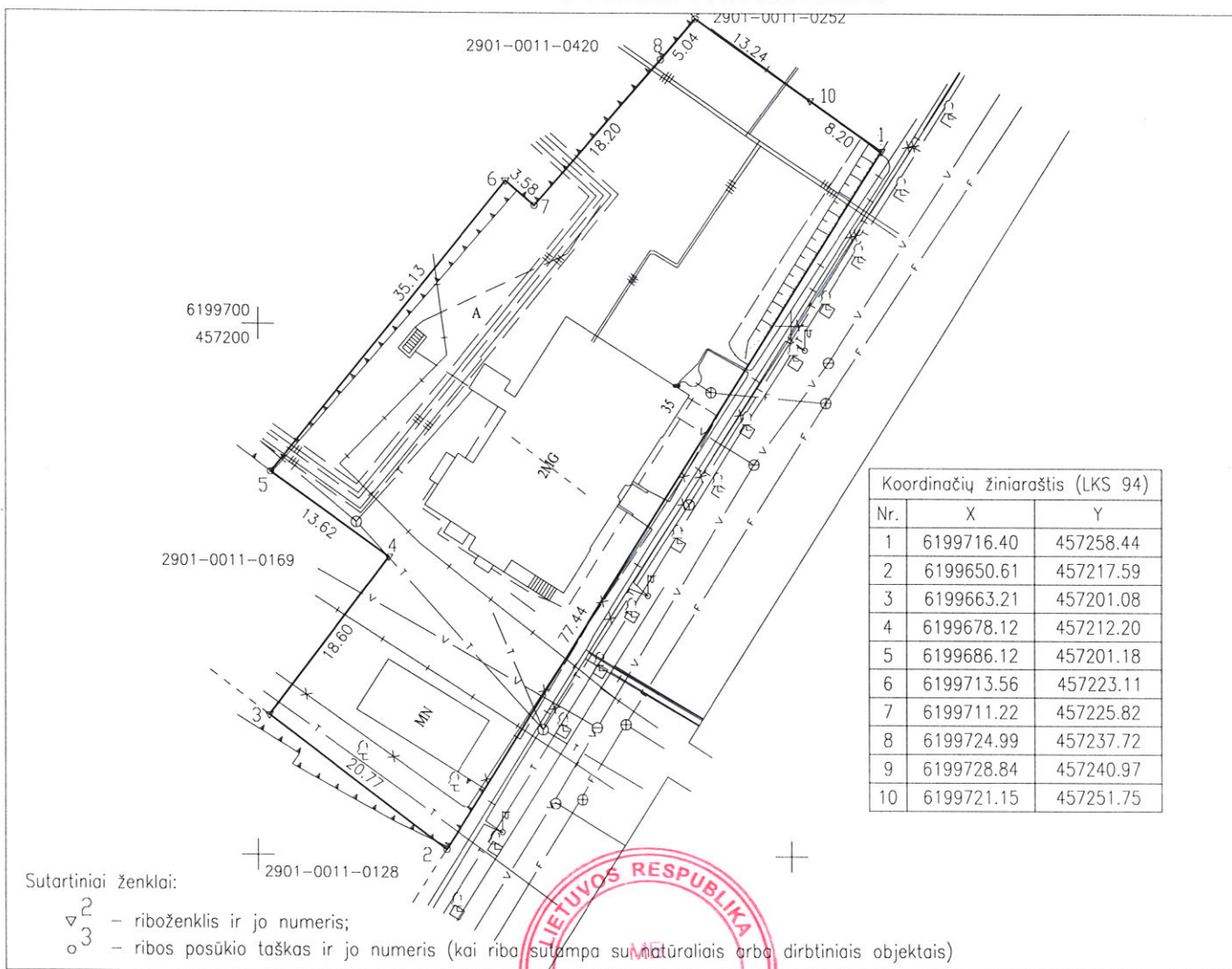
Kadangi jūs neatvykote į sklypo, kadastro Nr. 2901/0011:0189, esančio Šiaulių m. sav. Šiauliai m. P. Višinskio g.35

(žemės sklypo adresas)

ribų ženklinimą, vadovaudamasis Lietuvos Respublikos Nekilnojamojo turto kadastro nuostatų 32.1.1.3 papunkčiu, teikiu žemės sklypo plano fragmentą su riboženkliais ir ribų posūkio taškų koordinatėmis valstybinėje koordinatinių sistemoje LKS 94.

Jei turite pastabų dėl kadastriniais matavimais nustatytų žemės sklypo ribų, savo pastabas galite pateikti raštu aukščiau nurodytu adresu ne vėliau kaip per 30 dienų nuo šio žemės sklypo plano fragmento ir sklypo ribų paženklinimo-parodymo akto kopijos gavimo.

### ŽEMĖS SKLYPO PLANO FRAGMENTAS



PRIDEDAMA. Žemės sklypo ribų paženklinimo-parodymo akto kopija.

Matininkas  
(pareigos)

(parašas)

Albinas Tamošiūnas  
(vardas ir pavardė)



LIETUVOS  
PAŠTAS

MOKESTIS  
SUMOKĖTAS

SĄRAŠO NR.  
RS0043618658 (SK)

PIRMENYBINĖ

SIUNTĖJAS

MB "Altagis"  
Aušros al. 68 - 104  
76233 Šiauliai  
Šiaulių m. sav.  
Lietuva  
+37069803370


GAVĖJAS

UAB "Lietavira"  
Vasario 16-osios g. 40  
76351 Šiauliai  
Šiaulių m. sav.  
Lietuva

KOMENTARAS

RS 212 395 907 LT

R





LIETUVOS  
PAŠTAS

MOKESTIS  
SUMOKĖTAS

SĄRAŠO NR.  
RS0043618658 (SK)

PIRMENYBINĖ

SIUNTĖJAS

MB "Altagis"  
Aušros al. 68 - 104  
76233 Šiauliai  
Šiaulių m. sav.  
Lietuva  
+37069803370

GAVĖJAS

ANGELĖ BAKANIENĖ  
P. Višinskio g. 37 - 8  
76351 Šiauliai  
Šiaulių m. sav.  
Lietuva

KOMENTARAS

RS 212 395 924 LT

R





LIETUVOS  
PAŠTAS

MOKESTIS  
SUMOKĖTAS

SĄRAŠO NR.  
RS0043618658 (SK)

PIRMENYBINĖ

SIUNTĖJAS

MB "Altagis"  
Aušros al. 68 - 104  
76233 Šiauliai  
Šiaulių m. sav.  
Lietuva  
+37069803370


GAVĖJAS

ANTANINA ŠAKINIENĖ  
Ganyklų g. 35  
77121 Šiauliai  
Šiaulių m. sav.  
Lietuva

KOMENTARAS

RS 212 395 955 LT

R





LIETUVOS  
PAŠTAS

MOKESTIS  
SUMOKĖTAS

SĄRAŠO NR.  
RS0043618658 (SK)

PIRMENYBINĖ

SIUNTĖJAS

MB "Altagis"  
Aušros al. 68 - 104  
76233 Šiauliai  
Šiaulių m. sav.  
Lietuva  
+37069803370


GAVĖJAS

NIJOLĖ DAMAŠICKIENĖ  
P. Višinskio g. 37 - 6  
76351 Šiauliai  
Šiaulių m. sav.  
Lietuva

KOMENTARAS

RS 212 395 938 LT

R





LIETUVOS  
PAŠTAS

MOKESTIS  
SUMOKĖTAS

SĄRAŠO NR.  
RS0043618658 (SK)

PIRMENYBINĖ

SIUNTĖJAS

MB "Altagis"  
Aušros al. 68 - 104  
76233 Šiauliai  
Šiaulių m. sav.  
Lietuva  
+37069803370


GAVĖJAS

MURADAS BAKANAS  
Preilos g. 4  
93130 Neringa  
Neringos sav.  
Lietuva

KOMENTARAS

RS 212 395 941 LT

R





LIETUVOS  
PAŠTAS

MOKESTIS  
SUMOKĖTAS

SĄRAŠO NR.  
RS0043618658 (SK)

PIRMENYBINĖ

SIUNTĖJAS

MB "Altagis"  
Aušros al. 68 - 104  
76233 Šiauliai  
Šiaulių m. sav.  
Lietuva  
+37069803370


GAVĖJAS

KAROLINA RUPŠIENĖ  
Šeduvos g. 59  
76264 Šiauliai  
Šiaulių m. sav.  
Lietuva

KOMENTARAS

RS 212 395 915 LT

R



**ATASKAITA UŽ SUTEIKTAS PASLAUGAS**

2023.02.01 - 2023.02.02

**MB Altagis**
**Sutarties Nr. 256/PP**

Aušros al. 68-404 Šiauliai

Įmonės kodas 145624254

PVM mokėtojo kodas

Nr.	Siuntos numeris	Priėmimo data	Faktinis dydis/svoris, kg	Gavėjas	Gavėjo adresas	Būsena	Pristatymo data
1	RS241472946LT	2023-02-03	0.009	INETA BENIUŠIENĖ	V. Kudirkos g. 19 77179 Šiaulių	Perduota įteikimui	
2	RS241472950LT	2023-02-03	0.009	VAIDUTĖ TAMAŠAUSKIENĖ	Medelyno g. 8-1 77179 Šiaulių	Perduota įteikimui	
3	RS241472963LT	2023-02-03	0.009	JANINA MATVEJENKIENĖ	Medelyno g. 6 77179 Šiaulių	Pristatyta	2023-02-08
4	RS241472977LT	2023-02-03	0.009	PETRAS LIAUDENSKAS	Medelyno g. 8 77179 Šiaulių	Perduota įteikimui	
5	RS241472985LT	2023-02-03	0.009	SERGEJ MATVEJENKO	Medelyno g. 6 77179 Šiaulių	Pristatyta	2023-02-08
6	RS241742780LT	2023-02-04	0.014	KAROLINA RUPŠIENĖ	Šeduvos g. 59 76264 Šiaulių	Pristatyta	2023-02-09
7	RS241742793LT	2023-02-04	0.018	UAB "Lietavira"	Vasario 16-osios g. 40 76351 Šiaulių	Pristatyta	2023-02-07
8	RS241742802LT	2023-02-04	0.014	NIJOLĖ DAMAŠICKIENĖ	P. Višinskio g. 37-6 76351 Šiaulių	Perduota įteikimui	
9	RS241742816LT	2023-02-04	0.016	MURADAS BAKANAS	Preilos g. 4 93130 Neringos	Perduota įteikimui	
10	RS241742820LT	2023-02-04	0.015	ANTANINA ŠAKINIENĖ	Ganyklų g. 35 77121 Šiaulių	Pristatyta	2023-02-11
11	RS241742833LT	2023-02-04	0.02	ANGELĖ BAKANIENĖ	P. Višinskio g. 37-8 76351 Šiaulių	Perduota įteikimui	

<b>ELEKTRONINIO DOKUMENTO METADUOMENYS</b>	
<b>Dokumento pavadinimas (antraštė)</b>	Kvietimas dalyvauti ženklinant žemės sklypo ribas
<b>Dokumento sudarytojas (-ai)</b>	ALBINAS TAMOŠIŪNAS, TAMOŠIŪNAS"
<b>Dokumento registracijos data ir numeris</b>	2022-06-15
<b>Dokumento lapų skaičius</b>	32
<b>Parašo paskirtis</b>	Pasirašymas
<b>Parašą sukūrusio asmens vardas, pavardė ir pareigos</b>	ALBINAS TAMOŠIŪNAS, TAMOŠIŪNAS"
<b>Sertifikatas išduotas</b>	ALBINAS TAMOŠIŪNAS, LT
<b>Parašo sukūrimo data ir laikas</b>	2024.03.13 16:38:14 (GMT+02:00)
<b>Parašo formatas</b>	PADES
<b>Laiko žymoje nurodytas laikas</b>	2024.03.13 16:38:14 (GMT+02:00)
<b>Informacija apie sertifikavimo paslaugų teikėją</b>	EID-SK 2016, AS Sertifitseerimiskeskus, EE
<b>Sertifikato galiojimo laikas</b>	Nuo 2021.10.25 16:50:03 iki 2026.10.24 23:59:59
<b>Parašo paskirtis</b>	Pasirašymas
<b>Parašą sukūrusio asmens vardas, pavardė ir pareigos</b>	LAIMUTĖ GASIANEC, Vyriausiasis specialistas
<b>Sertifikatas išduotas</b>	LAIMUTĖ GASIANEC, Nacionalinė žemės tarnyba prie Aplinkos ministerijos, LT
<b>Parašo sukūrimo data ir laikas</b>	2024.04.02 21:10:43 (GMT+03:00)
<b>Parašo formatas</b>	PADES
<b>Laiko žymoje nurodytas laikas</b>	2024.04.02 21:10:43 (GMT+03:00)
<b>Informacija apie sertifikavimo paslaugų teikėją</b>	ADIC CA-A, Asmens dokumentu israsymo centras prie LR VRM, LT
<b>Sertifikato galiojimo laikas</b>	Nuo 2023.01.06 10:37:35 iki 2026.01.05 10:37:35
<b>Pagrindinio dokumento priedų skaičius</b>	-
<b>Pagrindinio dokumento priedai</b>	-
<b>Pagrindinio dokumento priedamų dokumentų skaičius</b>	-
<b>Priedami dokumentai</b>	-
<b>Programinės įrangos, kuria naudojantis sudarytas elektroninis dokumentas, pavadinimas</b>	GeoMatininkas, versija 3.36
<b>Informacija apie elektroninio (-ių) parašo (-ų) tikrinimą (tikrinimo data)</b>	Dokumento parašų tikrinime yra perspėjimų: UNTRUSTED CERTIFICATE CHAIN LAIMUTĖ GASIANEC parašo tikrinime yra perspėjimas: WARNINGS OCCURED. Kodas: UNTRUSTED CERTIFICATE CHAIN.
<b>Papildomi metaduomenys</b>	Nuorašą suformavo 2024.08.01 08:35:46 ALBINAS TAMOŠIŪNAS

Šiaulių Sauliaus Sondeckio menų gimnazija

(žemės sklypo savininko (esamo arba būsimo) vardas ir pavardė, adresas, el. paštas, telefono Nr.;  
juridinio asmens arba užsienio organizacijos pavadinimas, buveinė, el. paštas, telefono Nr.)

Nacionalinės žemės tarnybos prie Aplinkos ministerijos

Šiaulių skyriaus vadovui

(teritorinio padalinio pavadinimas)

## PRAŠYMAS PAKEISTI NUSTATYTUS ŽEMĖS SKLYPO KADASTRO DUOMENIS

2023-03-22

(data)

Šiauliai

(sudarymo vieta)

Prašau pakeisti nustatytus žemės sklypo, kadastro Nr. 2901/0011:0189 ,  
esančio Šiaulių m. sav. Šiauliai m. P. Višinskio g.35 ,  
(žemės sklypo adresas)

kadastro duomenis pagal

MB "Altagis" matininko Albino Tamošiūno

(juridinio asmens pavadinimas, kai matininkas dirba juridiniame asmenyje, matininko vardas ir pavardė)

parengtą elektroninę žemės sklypo kadastro duomenų bylą.

  
**Direktorė**  
**dr. Regina Marozienė**

(parašas)

Šiaulių Sauliaus Sondeckio menų  
gimnazija

(vardas ir pavardė)

<b>ELEKTRONINIO DOKUMENTO METADUOMENYS</b>	
<b>Dokumento pavadinimas (antraštė)</b>	Prašymas pakeisti nustatytus žemės sklypo kadastro duomenis
<b>Dokumento sudarytojas (-ai)</b>	ALBINAS TAMOŠIŪNAS, TAMOŠIŪNAS"
<b>Dokumento registracijos data ir numeris</b>	2023-03-22
<b>Dokumento lapų skaičius</b>	1
<b>Parašo paskirtis</b>	Pasirašymas
<b>Parašą sukūrusio asmens vardas, pavardė ir pareigos</b>	ALBINAS TAMOŠIŪNAS, TAMOŠIŪNAS"
<b>Sertifikatas išduotas</b>	ALBINAS TAMOŠIŪNAS, LT
<b>Parašo sukūrimo data ir laikas</b>	2024.03.13 16:38:40 (GMT+02:00)
<b>Parašo formatas</b>	PADES
<b>Laiko žymoje nurodytas laikas</b>	2024.03.13 16:38:40 (GMT+02:00)
<b>Informacija apie sertifikavimo paslaugų teikėją</b>	EID-SK 2016, AS Sertifitseerimiskeskus, EE
<b>Sertifikato galiojimo laikas</b>	Nuo 2021.10.25 16:50:03 iki 2026.10.24 23:59:59
<b>Pagrindinio dokumento priedų skaičius</b>	-
<b>Pagrindinio dokumento priedai</b>	-
<b>Pagrindinio dokumento pridedamų dokumentų skaičius</b>	-
<b>Pridedami dokumentai</b>	-
<b>Programinės įrangos, kuria naudojantis sudarytas elektroninis dokumentas, pavadinimas</b>	GeoMatininkas, versija 3.36
<b>Informacija apie elektroninio (-ių) parašo (-ų) tikrinimą (tikrinimo data)</b>	Atitinka specifikacijos keliamus reikalavimus. Visi dokumente esantys elektroniniai parašai galioja (2024.08.01 08:35:46)
<b>Papildomi metaduomenys</b>	Nuorašą suformavo 2024.08.01 08:35:46 ALBINAS TAMOŠIŪNAS

**MB Altagis**

---

Dubijos g. 11-18, LT-77145Šiauliai, tel. (8 41) 55 33 33, mob. (8 698) 03 370, el. p. [altagis@altagis.lt](mailto:altagis@altagis.lt)  
Duomenys apie mon kaupiami ir saugomi Juridini asmen registre, kodas 145624254, PVM kodas  
LT456242515

Nacionalin s žem s tarnybos prie aplinkos ministerijos  
Nekilnojamojo turto kadastro skyriaus vadovui

2024-03-13

(data)

**PRAŠYMAS PATIKRINTI ŽEM S SKLYPO KADASTRO DUOMENI BYL**

Prašau patikrinti žem s sklypo kadastro Nr. 2901/0011:0189 unikalus Nr. 290100110189 esan io  
Šiauli m. sav., Šiauli m., P. Višinskio g.35 kadastro duomeni byl . Žem s sklypo kadastro duomenis  
nustat matininkas ALBINAS TAMOŠI NAS, kvalifikacijos pažym jimo Nr. 2M-M-1329.

<b>ELEKTRONINIO DOKUMENTO METADUOMENYS</b>	
<b>Dokumento pavadinimas (antraštė)</b>	Prašymas patikrinti žemės sklypo kadastro duomenų bylą
<b>Dokumento sudarytojas (-ai)</b>	ALBINAS TAMOŠIŪNAS, TAMOŠIŪNAS"
<b>Dokumento registracijos data ir numeris</b>	2024-03-13
<b>Dokumento lapų skaičius</b>	1
<b>Parašo paskirtis</b>	Pasirašymas
<b>Parašą sukūrusio asmens vardas, pavardė ir pareigos</b>	ALBINAS TAMOŠIŪNAS, TAMOŠIŪNAS"
<b>Sertifikatas išduotas</b>	ALBINAS TAMOŠIŪNAS, LT
<b>Parašo sukūrimo data ir laikas</b>	2024.03.13 16:39:13 (GMT+02:00)
<b>Parašo formatas</b>	PADES
<b>Laiko žymoje nurodytas laikas</b>	2024.03.13 16:39:13 (GMT+02:00)
<b>Informacija apie sertifikavimo paslaugų teikėją</b>	EID-SK 2016, AS Sertifitseerimiskeskus, EE
<b>Sertifikato galiojimo laikas</b>	Nuo 2021.10.25 16:50:03 iki 2026.10.24 23:59:59
<b>Pagrindinio dokumento priedų skaičius</b>	-
<b>Pagrindinio dokumento priedai</b>	-
<b>Pagrindinio dokumento pridedamų dokumentų skaičius</b>	-
<b>Pridedami dokumentai</b>	-
<b>Programinės įrangos, kuria naudojantis sudarytas elektroninis dokumentas, pavadinimas</b>	GeoMatininkas, versija 3.36
<b>Informacija apie elektroninio (-ių) parašo (-ų) tikrinimą (tikrinimo data)</b>	Atitinka specifikacijos keliamus reikalavimus. Visi dokumente esantys elektroniniai parašai galioja (2024.08.01 08:35:46)
<b>Papildomi metaduomenys</b>	Nuorašą suformavo 2024.08.01 08:35:46 ALBINAS TAMOŠIŪNAS

MB Altagis

Dubijos g. 11-18, LT-77145 Šiauliai, tel. (8 41) 55 33 33, mob. (8 698) 03 370, el. p. altagis@altagis.lt  
Duomenys apie mon kaupiami ir saugomi Juridini asmen registre, kodas 145624254, PVM kodas LT456242515

(matininko, atliekan io žem s sklypo kadastrinius matavimus, vardas ir pavard , kvalifikacijos pažym jimo Nr., individualios veiklos pažymos ar verslo liudijimo Nr., adresas, el. paštas, telefono Nr.)

## ŽEM S SKLYPO KADASTRO DUOMENYS

2024-02-02

Nr.

(data)

Šiauliai

(sudarymo vieta)

Kadastro:	vietov	Šiauli m.				blokas				sklypas			
Žem s sklypo kadastro Nr.		2	9	0	1	0	0	1	1	0	1	8	9

Savivaldyb	Šiauli m.
Seni nija	
Gyvenamoji vietov	Šiauli m.
Gatv , namo Nr.	P. Višinskio g.35

Pagrindin žem s naudojimo paskirtis	Kita (žem s)
Žem s sklypo naudojimo b das	Visuomenin s paskirties teritorijos

Duomenys apie žem s naudmen plotus ir žem s sklypo kokyb

Žem s sklypo plotas, apskai iuotas atlikus kadastrinius matavimus, (ha)												0.1984
Žem s naudmen eksplikacija (ha)												
Žem s kio naudmenos				miškas	keliai	užstatyta teritorija	vandenys	Kita žem				Nusausinta žem (ha)
iš viso	ariama	sodai	pievos					želdiniai	pelk s	pažeista	nenaudojama	
-	-	-	-	-	-	0.1984	-	-	-	-	-	-
Žem s kio naudmen našumo balas							40					

Duomenys apie Nekilnojamojo turto registre registruotus žem s sklypo savininkui priklausan ius statinius

Eil. Nr.	Statinio pavadinimas	Statinio unikalus Nr.	Statinio pažym jimas žem s sklypo plane
1	2	3	4
1	Kiti inžineriniai statiniai - dangos, takai, aikštel s, laiptai (neregistruoti)		-
2	Muzikos mokykla	2993-8010-4010	2MG (1C2p)
3	Garažas	2993-8010-4020	MN (4G1p)

Duomenys apie Nekilnojamojo turto registre registruot statini savininkus, jei jie nesutampa su žem s sklypo savininku

Eil. Nr.	Statinio pavadinimas, savininko vardas ir pavard	Statinio unikalus Nr.	Statinio pažym jimas žem s sklypo plane
1	2	3	4
1	Šaligatvis, ŠIAULI MIESTO SAVIVALDYB	4400-4702-0606	b1
2	Šaligatvis, ŠIAULI MIESTO SAVIVALDYB	4400-4702-0617	b2



Matininkas, nustat s kadastro duomenis

(parašas)

ALBINAS TAMOŠI NAS

(vardas, pavard )

<b>ELEKTRONINIO DOKUMENTO METADUOMENYS</b>	
Dokumento pavadinimas (antraštė)	Žemės sklypo kadastro duomenys
Dokumento sudarytojas (-ai)	ALBINAS TAMOŠIŪNAS, TAMOŠIŪNAS"
Dokumento registracijos data ir numeris	2024-02-02
Dokumento lapų skaičius	2
<b>Parašo paskirtis</b>	Pasirašymas
<b>Parašą sukūrusio asmens vardas, pavardė ir pareigos</b>	ALBINAS TAMOŠIŪNAS, TAMOŠIŪNAS"
<b>Sertifikatas išduotas</b>	ALBINAS TAMOŠIŪNAS, LT
<b>Parašo sukūrimo data ir laikas</b>	2024.03.13 16:39:41 (GMT+02:00)
<b>Parašo formatas</b>	PADES
<b>Laiko žymoje nurodytas laikas</b>	2024.03.13 16:39:41 (GMT+02:00)
<b>Informacija apie sertifikavimo paslaugų teikėją</b>	EID-SK 2016, AS Sertifitseerimiskeskus, EE
<b>Sertifikato galiojimo laikas</b>	Nuo 2021.10.25 16:50:03 iki 2026.10.24 23:59:59
<b>Parašo paskirtis</b>	Pasirašymas
<b>Parašą sukūrusio asmens vardas, pavardė ir pareigos</b>	LAIMUTĖ GASIANEC, Vyriausiasis specialistas
<b>Sertifikatas išduotas</b>	LAIMUTĖ GASIANEC, Nacionalinė žemės tarnyba prie Aplinkos ministerijos, LT
<b>Parašo sukūrimo data ir laikas</b>	2024.04.02 21:10:44 (GMT+03:00)
<b>Parašo formatas</b>	PADES
<b>Laiko žymoje nurodytas laikas</b>	2024.04.02 21:10:44 (GMT+03:00)
<b>Informacija apie sertifikavimo paslaugų teikėją</b>	ADIC CA-A, Asmens dokumentu israsymo centras prie LR VRM, LT
<b>Sertifikato galiojimo laikas</b>	Nuo 2023.01.06 10:37:35 iki 2026.01.05 10:37:35
<b>Pagrindinio dokumento priedų skaičius</b>	-
<b>Pagrindinio dokumento priedai</b>	-
<b>Pagrindinio dokumento priedamų dokumentų skaičius</b>	-
<b>Priedami dokumentai</b>	-
<b>Programinės įrangos, kuria naudojantis sudarytas elektroninis dokumentas, pavadinimas</b>	GeoMatininkas, versija 3.36
<b>Informacija apie elektroninio (-ių) parašo (-ų) tikrinimą (tikrinimo data)</b>	Dokumento parašų tikrinime yra perspėjimų: UNTRUSTED CERTIFICATE CHAIN LAIMUTĖ GASIANEC parašo tikrinime yra perspėjimas: WARNINGS OCCURED. Kodas: UNTRUSTED CERTIFICATE CHAIN.
<b>Papildomi metaduomenys</b>	Nuorašą suformavo 2024.08.01 08:35:46 ALBINAS TAMOŠIŪNAS



\* 2 2 2 8 4 3 6 5 4 7 \*



VALSTYBĖS ĮMONĖ REGISTRŲ CENTRAS  
Lvivo g. 25-101, 09320 Vilnius, tel. (8 5) 2688 262, el. p. info@registrucentras.lt  
Duomenys kaupiami ir saugomi Juridinių asmenų registre, kodas 124110246

## NEKILNOJAMOJO TURTO REGISTRO DUOMENŲ BAZĖS IŠRAŠAS

2022-06-15 14:35:54

### 1. Nekilnojamojo turto registre įregistruotas turtas:

Registro Nr.: **29/8443**  
Registro tipas: **Žemės sklypas su statiniais**  
Sudarymo data: **1996-02-22**  
Adresas: **Šiauliai, P. Višinskio g. 35**

### 2. Nekilnojamieji daiktai:

- 2.1. **Žemės sklypas**  
Unikalus daikto numeris: **2901-0011-0189**  
Žemės sklypo kadastro numeris ir kadastro vietovės pavadinimas: **2901/0011:189 Šiaulių m. k.v.**  
Daikto pagrindinė naudojimo paskirtis: **Kita**  
Žemės sklypo naudojimo būdas: **Visuomeninės paskirties teritorijos**  
Žemės sklypo plotas: **0.1984 ha**  
Užstatyta teritorija: **0.1984 ha**  
Žemės ūkio naudmenų našumo balas: **40.0**  
Matavimų tipas: **Žemės sklypas suformuotas atliekant kadastrinius matavimus**  
Vidutinė rinkos vertė: **39678 Eur**  
Vidutinės rinkos vertės nustatymo data: **2006-01-13**  
Kadastro duomenų nustatymo data: **2006-04-24**  
Teritorija, kurioje taikomos specialiosios **Elektroninių ryšių tinklų elektroninių ryšių žemės naudojimo sąlygos: infrastruktūros apsaugos zonos (III skyrius, vienuoliktasis skirsnis)**  
Teritorijos unikalus numeris: **100328494**  
Teritorijos nustatymo data: **2022-01-12**  
Žymos apie teritoriją padarymo data: **2022-02-25**  
Teritorija, kurioje taikomos specialiosios **Elektrų tinklų apsaugos zonos (III skyrius, ketvirtasis žemės naudojimo sąlygos: skirsnis)**  
Teritorijos unikalus numeris: **100183149**  
Teritorijos nustatymo data: **2021-12-21**  
Žymos apie teritoriją padarymo data: **2021-12-29**  
Teritorija, kurioje taikomos specialiosios **Elektrų tinklų apsaugos zonos (III skyrius, ketvirtasis žemės naudojimo sąlygos: skirsnis)**  
Teritorijos unikalus numeris: **100184156**  
Teritorijos nustatymo data: **2021-12-21**  
Žymos apie teritoriją padarymo data: **2022-01-03**  
Teritorija, kurioje taikomos specialiosios **Elektrų tinklų apsaugos zonos (III skyrius, ketvirtasis žemės naudojimo sąlygos: skirsnis)**  
Teritorijos unikalus numeris: **100188819**  
Teritorijos nustatymo data: **2021-12-21**  
Žymos apie teritoriją padarymo data: **2022-01-03**  
Teritorija, kurioje taikomos specialiosios **Elektrų tinklų apsaugos zonos (III skyrius, ketvirtasis žemės naudojimo sąlygos: skirsnis)**  
Teritorijos unikalus numeris: **100195278**  
Teritorijos nustatymo data: **2021-12-21**  
Žymos apie teritoriją padarymo data: **2022-01-05**  
Teritorija, kurioje taikomos specialiosios **Skirstomųjų dujotiekių apsaugos zonos (III skyrius, žemės naudojimo sąlygos: šeštasis skirsnis)**  
Teritorijos unikalus numeris: **100231704**  
Teritorijos nustatymo data: **2021-12-21**  
Žymos apie teritoriją padarymo data: **2022-02-01**
- 2.2. **Kelias (gatvė) - Šaligatvis**  
Aprašymas / pastabos: **Gatvės kategorija - D.**  
Unikalus daikto numeris: **4400-4702-0606**

Daikto pagrindinė naudojimo paskirtis: **Kelių (gatvių)**

Žymėjimas plane: **b1**

Statybos pabaigos metai: **1970**

Statinio kategorija: **Neypatingasis**

Baigtumo procentas: **100 %**

Plotas: **6.25 kv. m**

Danga: **Betono plytelės**

Koordinatė X: **6199680.91**

Koordinatė Y: **457236.39**

Atkūrimo sąnaudos (statybos vertė): **260 Eur**

Fizinio nusidėvėjimo procentas: **75 %**

Atkuriamoji vertė: **65 Eur**

Atkūrimo sąnaudų (statybos vertės) ir

atkuriamosios vertės nustatymo data: **2017-08-16**

Vidutinė rinkos vertė: **65 Eur**

Vidutinės rinkos vertės nustatymo

būdas: **Atkuriamoji vertė**

Vidutinės rinkos vertės nustatymo data: **2017-08-16**

Kadastro duomenų nustatymo data: **2017-08-16**

### 2.3. **Kelias (gatvė) - Šaligatvis**

Unikalus daikto numeris: **4400-4702-0617**

Daikto pagrindinė naudojimo paskirtis: **Kelių (gatvių)**

Žymėjimas plane: **b2**

Statybos pabaigos metai: **1970**

Statinio kategorija: **Neypatingasis**

Baigtumo procentas: **100 %**

Plotas: **13.84 kv. m**

Danga: **Betono plytelės**

Koordinatė X: **6199660.89**

Koordinatė Y: **457223.95**

Atkūrimo sąnaudos (statybos vertė): **576 Eur**

Fizinio nusidėvėjimo procentas: **75 %**

Atkuriamoji vertė: **144 Eur**

Atkūrimo sąnaudų (statybos vertės) ir

atkuriamosios vertės nustatymo data: **2017-08-16**

Vidutinė rinkos vertė: **144 Eur**

Vidutinės rinkos vertės nustatymo

būdas: **Atkuriamoji vertė**

Vidutinės rinkos vertės nustatymo data: **2017-08-16**

Kadastro duomenų nustatymo data: **2017-08-16**

### 3. Daikto priklausiniai iš kito registro: įrašų nėra

### 4. Nuosavybė:

4.1.

**Nuosavybės teisė**

Savininkas: **ŠIAULIŲ MIESTO SAVIVALDYBĖ, a.k. 111109429**

Daiktas: **kelias (gatvė) Nr. 4400-4702-0606, aprašytas p. 2.2.**

**kelias (gatvė) Nr. 4400-4702-0617, aprašytas p. 2.3.**

Įregistravimo pagrindas: **1997-11-28 Perdavimo - priėmimo aktas**

Įrašas galioja: **Nuo 2017-08-28**

4.2.

**Nuosavybės teisė**

Savininkas: **LIETUVOS RESPUBLIKA, a.k. 111105555**

Daiktas: **žemės sklypas Nr. 2901-0011-0189, aprašytas p. 2.1.**

Įregistravimo pagrindas: **1996-01-15 Apskritis valdytojo įsakymas Nr. 37-v**

Įrašas galioja: **Nuo 1996-02-22**

### 5. Valstybės ir savivaldybių žemės patikėjimo teisė:

5.1.

**Valstybinės žemės patikėjimo teisė**

Patikėtinis: **Nacionalinė žemės tarnyba prie Žemės ūkio ministerijos, a.k. 188704927**

Daiktas: **žemės sklypas Nr. 2901-0011-0189, aprašytas p. 2.1.**

Įregistravimo pagrindas: **Žemės įstatymo pakeitimo ir papildymo įstatymas Nr. XI-912, 2010 m. birželio 18 d.**

Įrašas galioja: **Nuo 2010-07-01**

## 6. Kitos daiktinės teisės :

6.1. **Servitutas - teisė tiesti požemines, antžemines komunikacijas (tarnaujantis)**  
Daiktas: **žemės sklypas Nr. 2901-0011-0189, aprašytas p. 2.1.**  
Įregistravimo pagrindas: **2006-04-12 Apskritis viršininko įsakymas Nr. v-1697**  
Plotas: **0.112 ha**  
Įrašas galioja: **Nuo 2006-04-26**

6.2. **Servitutas - teisė aptarnauti požemines, antžemines komunikacijas (tarnaujantis)**  
Daiktas: **žemės sklypas Nr. 2901-0011-0189, aprašytas p. 2.1.**  
Įregistravimo pagrindas: **2006-04-12 Apskritis viršininko įsakymas Nr. v-1697**  
Plotas: **0.112 ha**  
Įrašas galioja: **Nuo 2006-04-26**

## 7. Juridiniai faktai:

7.1. **Nekilnojamasis daiktas yra nekilnojamųjų kultūros vertybių teritorijoje (jų apsaugos zonoje)**  
Daiktas: **žemės sklypas Nr. 2901-0011-0189, aprašytas p. 2.1.**  
Įregistravimo pagrindas: **2017-08-07 Kultūros paveldo departamento pranešimas Nr. 08-01**  
Aprašymas: **2017-02-21 Vertinimo tarybos aktas Nr.: KPD-VL-1083**  
Įrašas galioja: **Nuo 2017-08-24**

7.2. **Sudaryta panaudos sutartis**  
Panaudos gavėjas: **Šiaulių Sauliaus Sondeckio menų gimnazija, a.k. 190968866**  
Daiktas: **žemės sklypas Nr. 2901-0011-0189, aprašytas p. 2.1.**  
Įregistravimo pagrindas: **2006-05-03 Panaudos sutartis Nr. N29/06-0008**  
Plotas: **0.1984 ha**  
Įrašas galioja: **Nuo 2006-08-28**  
Terminas: **Nuo 2006-05-03 iki 2031-05-03**

## 8. Žymos: įrašų nėra

## 9. Teritorijos, kuriose taikomos specialiosios žemės naudojimo sąlygos:

9.1. **Vandens tiekimo ir nuotekų, paviršinių nuotekų tvarkymo infrastruktūros apsaugos zonos (III skyrius, dešimtas skirsnis)**  
Daiktas: **žemės sklypas Nr. 2901-0011-0189, aprašytas p. 2.1.**  
Įregistravimo pagrindas: **2019-06-06 Lietuvos Respublikos specialiųjų žemės naudojimo sąlygų įstatymas Nr. XIII-2166**  
**2019-12-19 Lietuvos Respublikos žemės ūkio ministro įsakymas Nr. 3D-711**  
Plotas: **0.019 ha**  
Įrašas galioja: **Nuo 2020-01-02**

9.2. **Šilumos perdavimo tinklų apsaugos zonos (III skyrius, dvyliktasis skirsnis)**  
Daiktas: **žemės sklypas Nr. 2901-0011-0189, aprašytas p. 2.1.**  
Įregistravimo pagrindas: **2019-06-06 Lietuvos Respublikos specialiųjų žemės naudojimo sąlygų įstatymas Nr. XIII-2166**

**2019-12-19 Lietuvos Respublikos žemės ūkio ministro įsakymas Nr. 3D-711**

Plotas: **0.0835 ha**

Įrašas galioja: **Nuo 2020-01-02**

9.3. **Požeminio vandens vandenviečių apsaugos zonos (VI skyrius, vienuoliktasis skirsnis)**

Daiktas: **žemės sklypas Nr. 2901-0011-0189, aprašytas p. 2.1.**

Įregistravimo pagrindas: **2019-06-06 Lietuvos Respublikos specialiųjų žemės naudojimo sąlygų įstatymas Nr. XIII-2166  
2019-12-19 Lietuvos Respublikos žemės ūkio ministro įsakymas Nr. 3D-711**

Plotas: **0.1984 ha**

Įrašas galioja: **Nuo 2020-01-02**

9.4. **Kultūros paveldo objektų ir vietovių teritorijos, jų apsaugos zonos (V skyrius, pirmasis skirsnis)**

Daiktas: **žemės sklypas Nr. 2901-0011-0189, aprašytas p. 2.1.**

Įregistravimo pagrindas: **2019-06-06 Lietuvos Respublikos specialiųjų žemės naudojimo sąlygų įstatymas Nr. XIII-2166  
2019-12-19 Lietuvos Respublikos žemės ūkio ministro įsakymas Nr. 3D-711**

Plotas: **0.1984 ha**

Įrašas galioja: **Nuo 2020-01-02**

9.5. **Elektros tinklų apsaugos zonos (III skyrius, ketvirtasis skirsnis)**

Daiktas: **žemės sklypas Nr. 2901-0011-0189, aprašytas p. 2.1.**

Įregistravimo pagrindas: **2019-06-06 Lietuvos Respublikos specialiųjų žemės naudojimo sąlygų įstatymas Nr. XIII-2166  
2019-12-19 Lietuvos Respublikos žemės ūkio ministro įsakymas Nr. 3D-711**

Plotas: **0.0261 ha**

Įrašas galioja: **Nuo 2020-01-02**

9.6. **Aerodromo apsaugos zonos (III skyrius, pirmasis skirsnis)**

Daiktas: **žemės sklypas Nr. 2901-0011-0189, aprašytas p. 2.1.**

Įregistravimo pagrindas: **2019-06-06 Lietuvos Respublikos specialiųjų žemės naudojimo sąlygų įstatymas Nr. XIII-2166  
2019-12-19 Lietuvos Respublikos žemės ūkio ministro įsakymas Nr. 3D-711**

Plotas: **0.1984 ha**

Įrašas galioja: **Nuo 2020-01-02**

9.7. **Elektroninių ryšių tinklų elektroninių ryšių infrastruktūros apsaugos zonos (III skyrius, vienuoliktasis skirsnis)**

Daiktas: **žemės sklypas Nr. 2901-0011-0189, aprašytas p. 2.1.**

Įregistravimo pagrindas: **2019-06-06 Lietuvos Respublikos specialiųjų žemės naudojimo sąlygų įstatymas Nr. XIII-2166  
2019-12-19 Lietuvos Respublikos žemės ūkio ministro įsakymas Nr. 3D-711**

Plotas: **0.0198 ha**

Įrašas galioja: **Nuo 2020-01-02**

## **10. Daikto registravimas ir kadastro žymos:**

10.1. **Nustatyti nauji kadastro duomenys, kurie neįrašyti į kadastrą (kadastro žyma)**

Duomenis nustatė: **AUDRONĖ KRENCIŪTĖ**

Daiktas: **kelias (gatvė) Nr. 4400-4702-0606, aprašytas p. 2.2.**

**kelias (gatvė) Nr. 4400-4702-0617, aprašytas p. 2.3.**

Įregistravimo pagrindas: **2018-05-09 Kvalifikacijos pažymėjimas Nr. 2M-M-2646**  
**2022-06-08 Nekilnojamojo daikto kadastro duomenų**  
**byla**

Įrašas galioja: **Nuo 2022-06-15**

10.2.

**Suformuotas naujas (daikto registravimas)**

Daiktas: **kelias (gatvė) Nr. 4400-4702-0606, aprašytas p. 2.2.**

**kelias (gatvė) Nr. 4400-4702-0617, aprašytas p. 2.3.**

Įregistravimo pagrindas: **1997-11-28 Perdavimo - priėmimo aktas**

**2017-08-16 Nekilnojamojo daikto kadastro duomenų**

**byla**

Įrašas galioja: **Nuo 2017-08-25**

10.3.

**Kadastrinius matavimus atliko (kadastro žyma)**

**KĘSTUTIS KLIOŠTORAITIS**

Daiktas: **kelias (gatvė) Nr. 4400-4702-0606, aprašytas p. 2.2.**

**kelias (gatvė) Nr. 4400-4702-0617, aprašytas p. 2.3.**

Įregistravimo pagrindas: **2011-06-16 Kvalifikacijos pažymėjimas Nr. 2M-M-1528**

**2017-08-16 Nekilnojamojo daikto kadastro duomenų**

**byla**

Įrašas galioja: **Nuo 2017-08-25**

#### **11. Registro pastabos ir nuorodos:**

2006 -04-12 apskrities viršinininko įsakymu Nr.v-1697 nustatytas apribojimas:žemės darbai,statybos darbai galimi gavus Šiaulių m. savivaldybės administracijos sutikimą.

#### **12. Kita informacija:** įrašų nėra

#### **13. Informacija apie duomenų sandoriui tikslinimą:** įrašų nėra

Dokumentą atspausdino

ALBINAS TAMOŠIŪNAS

<b>ELEKTRONINIO DOKUMENTO METADUOMENYS</b>	
<b>Dokumento pavadinimas (antraštė)</b>	Nekilnojamojo turto registro centrinio duomenų banko išrašas
<b>Dokumento sudarytojas (-ai)</b>	ALBINAS TAMOŠIŪNAS, TAMOŠIŪNAS"
<b>Dokumento registracijos data ir numeris</b>	2022-06-15
<b>Dokumento lapų skaičius</b>	5
<b>Parašo paskirtis</b>	Pasirašymas
<b>Parašą sukūrusio asmens vardas, pavardė ir pareigos</b>	ALBINAS TAMOŠIŪNAS, TAMOŠIŪNAS"
<b>Sertifikatas išduotas</b>	ALBINAS TAMOŠIŪNAS, LT
<b>Parašo sukūrimo data ir laikas</b>	2024.03.13 16:40:14 (GMT+02:00)
<b>Parašo formatas</b>	PADES
<b>Laiko žymoje nurodytas laikas</b>	2024.03.13 16:40:14 (GMT+02:00)
<b>Informacija apie sertifikavimo paslaugų teikėją</b>	EID-SK 2016, AS Sertifitseerimiskeskus, EE
<b>Sertifikato galiojimo laikas</b>	Nuo 2021.10.25 16:50:03 iki 2026.10.24 23:59:59
<b>Parašo paskirtis</b>	Pasirašymas
<b>Parašą sukūrusio asmens vardas, pavardė ir pareigos</b>	LAIMUTĖ GASIANEC, Vyriausiasis specialistas
<b>Sertifikatas išduotas</b>	LAIMUTĖ GASIANEC, Nacionalinė žemės tarnyba prie Aplinkos ministerijos, LT
<b>Parašo sukūrimo data ir laikas</b>	2024.04.02 21:10:45 (GMT+03:00)
<b>Parašo formatas</b>	PADES
<b>Laiko žymoje nurodytas laikas</b>	2024.04.02 21:10:45 (GMT+03:00)
<b>Informacija apie sertifikavimo paslaugų teikėją</b>	ADIC CA-A, Asmens dokumentu israsymo centras prie LR VRM, LT
<b>Sertifikato galiojimo laikas</b>	Nuo 2023.01.06 10:37:35 iki 2026.01.05 10:37:35
<b>Pagrindinio dokumento priedų skaičius</b>	-
<b>Pagrindinio dokumento priedai</b>	-
<b>Pagrindinio dokumento pridedamų dokumentų skaičius</b>	-
<b>Pridedami dokumentai</b>	-
<b>Programinės įrangos, kuria naudojantis sudarytas elektroninis dokumentas, pavadinimas</b>	GeoMatininkas, versija 3.36
<b>Informacija apie elektroninio (-ių) parašo (-ų) tikrinimą (tikrinimo data)</b>	Dokumento parašų tikrinime yra perspėjimų: UNTRUSTED CERTIFICATE CHAIN LAIMUTĖ GASIANEC parašo tikrinime yra perspėjimas: WARNINGS OCCURED. Kodas: UNTRUSTED CERTIFICATE CHAIN.
<b>Papildomi metaduomenys</b>	Nuorašą suformavo 2024.08.01 08:35:46 ALBINAS TAMOŠIŪNAS



VALSTYBĖS ĮMONĖ REGISTRŲ CENTRAS  
Lvivo g. 25-101, 09320 Vilnius, tel. (8 5) 2688 262, el. p. info@registrucentras.lt  
Duomenys kaupiami ir saugomi Juridinių asmenų registre, kodas 124110246

## NEKILNOJAMOJO TURTO REGISTRO DUOMENŲ BAZĖS IŠRAŠAS

2022-06-15 14:38:55

### 1. Nekilnojamojo turto registre įregistruotas turtas:

Registro Nr.: **40/141861**  
Registro tipas: **Statiniai**  
Sudarymo data: **1998-02-15**  
Adresas: **Šiauliai, P. Višinskio g. 35**

### 2. Nekilnojamieji daiktai:

2.1. **Pastatas - Muzikos mokykla**  
Unikalus daikto numeris: **2993-8010-4010**  
Daikto pagrindinė naudojimo paskirtis: **Mokslo**  
Žymėjimas plane: **1C2p**  
Statybos pabaigos metai: **1938**  
Baigtumo procentas: **100 %**  
Šildymas: **Centrinis šildymas iš centralizuotų sistemų**  
Vandentiekis: **Komunalinis vandentiekis**  
Nuotekų šalinimas: **Komunalinis nuotekų šalinimas**  
Sienos: **Plytos**  
Stogo danga: **Asbestcementis**  
Aukštų skaičius: **2**  
Bendras plotas: **773.23 kv. m**  
Pagrindinis plotas: **646.44 kv. m**  
Tūris: **3474 kub. m**  
Užstatytas plotas: **328.00 kv. m**  
Koordinatė X: **6199680.45**  
Koordinatė Y: **457229.32**  
Atkūrimo sąnaudos (statybos vertė): **245575 Eur**  
Atkuriamoji vertė: **126822 Eur**  
Vidutinė rinkos vertė: **101457 Eur**  
Vidutinės rinkos vertės nustatymo data: **1998-02-15**  
Kadastro duomenų nustatymo data: **1998-02-15**  
Pastato (jo dalies) energinio naudingumo klasė: **D**  
Skaičiuojamosios šiluminės energijos sąnaudos pastatui (jo daliai) šildyti: **196.77 kWh/m2/m.**

2.2. **Pastatas - Garažas**  
Unikalus daikto numeris: **2993-8010-4020**  
Daikto pagrindinė naudojimo paskirtis: **Garažų**  
Žymėjimas plane: **4G1p**  
Statybos pabaigos metai: **1997**  
Baigtumo procentas: **100 %**  
Sienos: **Plytos**  
Stogo danga: **Asbestcementis**  
Aukštų skaičius: **1**  
Bendras plotas: **50.20 kv. m**  
Pagrindinis plotas: **50.20 kv. m**  
Tūris: **199 kub. m**  
Užstatytas plotas: **62.00 kv. m**  
Atkūrimo sąnaudos (statybos vertė): **13417 Eur**  
Fizinio nusidėvėjimo procentas: **1 %**  
Atkuriamoji vertė: **13283 Eur**  
Vidutinė rinkos vertė: **10626 Eur**  
Vidutinės rinkos vertės nustatymo data: **1998-02-15**  
Kadastro duomenų nustatymo data: **1998-02-15**

**3. Daikto priklausiniai iš kito registro:** įrašų nėra

**4. Nuosavybė:**

4.1.

**Nuosavybės teisė**

Savininkas: **LIETUVOS RESPUBLIKA, a.k. 111105555**

Daiktas: **pastatas Nr. 2993-8010-4010, aprašytas p. 2.1.**

**pastatas Nr. 2993-8010-4020, aprašytas p. 2.2.**

Įregistravimo pagrindas: **1959-11-17 LDT vykdomojo komiteto sprendimas Nr. 376**

**2000-10-09 Valstybinės teritorijų planavimo ir statybos inspekcijos tarnybos pažymėjimas Nr. 361**

Įrašas galioja: **Nuo 2001-02-22**

**5. Valstybės ir savivaldybių žemės patikėjimo teisė:** įrašų nėra

**6. Kitos daiktinės teisės :**

6.1.

**Turto patikėjimo teisė**

Patikėtinis: **Šiaulių Sauliaus Sondeckio menų gimnazija, a.k. 190968866**

Daiktas: **pastatas Nr. 2993-8010-4010, aprašytas p. 2.1.**

**pastatas Nr. 2993-8010-4020, aprašytas p. 2.2.**

Įregistravimo pagrindas: **1959-11-17 LDT vykdomojo komiteto sprendimas Nr. 376**

**2000-10-09 Valstybinės teritorijų planavimo ir statybos inspekcijos tarnybos pažymėjimas Nr. 361**

**2001-01-31 Pažyma Nr. 137-2**

Įrašas galioja: **Nuo 2001-02-22**

**7. Juridiniai faktai:**

7.1.

**Nekilnojamas daiktas yra nekilnojamųjų kultūros vertybių teritorijoje (jų apsaugos zonoje)**

Daiktas: **pastatas Nr. 2993-8010-4010, aprašytas p. 2.1.**

Įregistravimo pagrindas: **2003-04-24 Kultūros vertybių apsaugos departamento įsakymas Nr. Į-144**

Aprašymas: **2009-06-12 Kultūros paveldo departamento prie Kultūros ministerijos pranešimas NR. 06-48. Unikalus NKV kodas KVR 27097**

Įrašas galioja: **Nuo 2009-07-07**

**8. Žymos:** įrašų nėra

**9. Teritorijos, kuriose taikomos specialiosios žemės naudojimo sąlygos:** įrašų nėra

**10. Daikto registravimas ir kadastro žymos:**

10.1.

**Išduotas statybą leidžiantis dokumentas (kadastro žyma)**

Daiktas: **pastatas Nr. 2993-8010-4010, aprašytas p. 2.1.**

Įregistravimo pagrindas: **2020-02-18 Informacinės sistemos "Infostatyba" pranešimas Nr. LSPR-61-200218-00007**

Aprašymas: **Suteikiama teisė atnaujinti (modernizuoti) pastatą. Paprastas remontas**

Įrašas galioja: **Nuo 2020-02-18**

10.2.

**Išduotas pastato (jo dalies) energinio naudingumo sertifikatas (kadastro žyma)**

Daiktas: **pastatas Nr. 2993-8010-4010, aprašytas p. 2.1.**

Įregistravimo pagrindas: **2014-07-08 Statybos produkcijos sertifikavimo centro pranešimas Nr. MK-0233-0110/0**

Įrašas galioja: **Nuo 2014-07-08**

Terminas: **Nuo 2013-04-19 iki 2023-04-19**

**11. Registro pastabos ir nuorodos:**

NĖRA

**12. Kita informacija:** įrašų nėra

**13. Informacija apie duomenų sandoriui tikslinimą:** įrašų nėra

Dokumentą atspausdino

ALBINAS TAMOŠIŪNAS

<b>ELEKTRONINIO DOKUMENTO METADUOMENYS</b>	
<b>Dokumento pavadinimas (antraštė)</b>	Nekilnojamojo turto registro centrinio duomenų banko išrašas
<b>Dokumento sudarytojas (-ai)</b>	ALBINAS TAMOŠIŪNAS, TAMOŠIŪNAS"
<b>Dokumento registracijos data ir numeris</b>	2022-06-15
<b>Dokumento lapų skaičius</b>	3
<b>Parašo paskirtis</b>	Pasirašymas
<b>Parašą sukūrusio asmens vardas, pavardė ir pareigos</b>	ALBINAS TAMOŠIŪNAS, TAMOŠIŪNAS"
<b>Sertifikatas išduotas</b>	ALBINAS TAMOŠIŪNAS, LT
<b>Parašo sukūrimo data ir laikas</b>	2024.03.13 16:40:40 (GMT+02:00)
<b>Parašo formatas</b>	PADES
<b>Laiko žymoje nurodytas laikas</b>	2024.03.13 16:40:40 (GMT+02:00)
<b>Informacija apie sertifikavimo paslaugų teikėją</b>	EID-SK 2016, AS Sertifitseerimiskeskus, EE
<b>Sertifikato galiojimo laikas</b>	Nuo 2021.10.25 16:50:03 iki 2026.10.24 23:59:59
<b>Parašo paskirtis</b>	Pasirašymas
<b>Parašą sukūrusio asmens vardas, pavardė ir pareigos</b>	LAIMUTĖ GASIANEC, Vyriausiasis specialistas
<b>Sertifikatas išduotas</b>	LAIMUTĖ GASIANEC, Nacionalinė žemės tarnyba prie Aplinkos ministerijos, LT
<b>Parašo sukūrimo data ir laikas</b>	2024.04.02 21:10:46 (GMT+03:00)
<b>Parašo formatas</b>	PADES
<b>Laiko žymoje nurodytas laikas</b>	2024.04.02 21:10:46 (GMT+03:00)
<b>Informacija apie sertifikavimo paslaugų teikėją</b>	ADIC CA-A, Asmens dokumentu israsymo centras prie LR VRM, LT
<b>Sertifikato galiojimo laikas</b>	Nuo 2023.01.06 10:37:35 iki 2026.01.05 10:37:35
<b>Pagrindinio dokumento priedų skaičius</b>	-
<b>Pagrindinio dokumento priedai</b>	-
<b>Pagrindinio dokumento priedamų dokumentų skaičius</b>	-
<b>Priedami dokumentai</b>	-
<b>Programinės įrangos, kuria naudojantis sudarytas elektroninis dokumentas, pavadinimas</b>	GeoMatininkas, versija 3.36
<b>Informacija apie elektroninio (-ių) parašo (-ų) tikrinimą (tikrinimo data)</b>	Dokumento parašų tikrinime yra perspėjimų: UNTRUSTED CERTIFICATE CHAIN LAIMUTĖ GASIANEC parašo tikrinime yra perspėjimas: WARNINGS OCCURED. Kodas: UNTRUSTED CERTIFICATE CHAIN.
<b>Papildomi metaduomenys</b>	Nuorašą suformavo 2024.08.01 08:35:47 ALBINAS TAMOŠIŪNAS



**VALSTYBĖS ĮMONĖS REGISTRŲ CENTRO  
TURTO REGISTRŲ TVARKYMO TARNYBOS  
NEKILNOJAMOJO TURTO KADASTRO DEPARTAMENTO  
MARIJAMPOLĖS SKYRIUS**

Pareiškėjas (-ai):  
MB Altagis

Į 2023-10-02 Nr. 37081615

**NEKILNOJAMOJO TURTO KADASTRO TVARKYTOJO SPRENDIMAS DĖL ŽEMĖS SKLYPO  
KADASTRO DUOMENŲ BYLOS NETINKAMUMO KADASTRO DUOMENIMS PAKEISTI  
NEKILNOJAMOJO TURTO KADASTRE**

Nr.  
Marijampolė

Išnagrinėjus Jūsų 2023-10-02 prašymą (Paslaugų apskaitos sistemoje prašymas įregistruotas Nr. 37081615) Lietuvos Respublikos nekilnojamojo turto kadastro nuostatų, patvirtintų Lietuvos Respublikos Vyriausybės 2002 m. balandžio 15 d. nutarimu Nr. 534 „Dėl Lietuvos Respublikos nekilnojamojo turto kadastro nuostatų patvirtinimo“ (toliau – Nuostatai), 65 ir 88-93 punktuose nustatyta tvarka patikrinti kartu su prašymu Nekilnojamojo turto registro posistemėje „GeoMatininkas“ pateiktą 2023-05-03 žemės sklypo, kadastro Nr. 2901/0011:189, esančio adresu Šiauliai, P. Višinskio g. 35, kadastro duomenų bylą, nuspręsta, jog pateikta kadastro duomenų byla yra netinkama žemės sklypo kadastro duomenims pakeisti Nekilnojamojo turto kadastrė, nes:

1. žemės sklypo ribų pažėnkinimo - parodymo aktas neatitinka Nekilnojamojo turto objektų kadastrinių matavimų ir kadastro duomenų surinkimo bei tikslinimo taisyklių, patvirtintų Lietuvos Respublikos žemės ūkio ministro 2002-12-30 įsakymu Nr. 522 „Dėl Nekilnojamojo turto kadastrinių matavimų ir kadastro duomenų surinkimo bei tikslinimo taisyklių patvirtinimo“, 21.5, 21.6 papunkčio reikalavimų, t. y. žemės sklypo ribų pažėnkinimo - parodymo akte neįrašytas vienas iš žemės sklypo, kadastro Nr. 2901/0011:177, savininkų (R. P., kuris paminėtas laikrašėio skelbime);

2. žemės sklypo ribų pažėnkinimo - parodymo aktas neatitinka Nekilnojamojo turto objektų kadastrinių matavimų ir kadastro duomenų surinkimo bei tikslinimo taisyklių, patvirtintų Lietuvos Respublikos žemės ūkio ministro 2002-12-30 įsakymu Nr. 522 „Dėl Nekilnojamojo turto kadastrinių matavimų ir kadastro duomenų surinkimo bei tikslinimo taisyklių patvirtinimo“, 21.8, 21.5 papunkėių reikalavimų, t. y. žemės sklypo ribų pažėnkinimo - parodymo akte nepasirašė žemės sklypo, kadastro Nr. 2901/0011:189, savininkas. Pažymime, kad žemės sklypo savininkas - Lietuvos Respublika (patikėtinis - Nacionalinės žemės tarnyba prie Aplinkos ministerijos);

3. žemės sklypo kadastro duomenų forma neatitinka Nekilnojamojo turto objektų kadastrinių matavimų ir kadastro duomenų surinkimo bei tikslinimo taisyklių, patvirtintų Lietuvos Respublikos žemės ūkio ministro 2002-12-30 įsakymu Nr. 522 "Dėl Nekilnojamojo turto kadastrinių matavimų ir kadastro duomenų surinkimo bei tikslinimo taisyklių patvirtinimo" 42.8.5 papunkėio reikalavimų, t. y. lentelėje "Duomenys apie Nekilnojamojo turto registre įregistruotus žemės sklypo savininkui priklausanėius statinius" prie turto registre neįregistruotų statinių skliaustuose nurodoma, kad statinys neregistruotas. Atkreipiame dėmesį, kad žemės sklypo kadastro duomenų formoje toje paėioje lentelėje iš įrašo „Kiti inžineriniai statiniai“ negalime spręsti vienareikšmiškai kokie tai statiniai.

Sprendimo priėmimo pagrindas: Lietuvos Respublikos nekilnojamojo turto kadastro įstatymo 14 straipsnio 4 punktas; Nuostatų 65<sup>1</sup> punktas; Nekilnojamojo daikto kadastro duomenų bylos tikrinimo valstybės įmonėje Registrų centre taisyklių, patvirtintų Nacionalinės žemės tarnybos prie Žemės ūkio ministerijos direktoriaus 2012 m. birželio 29 d. įsakymu Nr. 1P-(1.3.)-224, 4 punktas,

6.2 papunktis.

Sprendimas Lietuvos Respublikos nekilnojamojo turto registro įstatymo 30 ir 31 straipsnių nustatyta tvarka per vieną mėnesį nuo sprendimo priėmimo dienos gali būti skundžiamas Centrinio registratoriaus ginčų nagrinėjimo komisijai (Lvivo g. 25-101, 09320 Vilnius) išankstinio ginčų nagrinėjimo ne teismo tvarka. Centrinio registratoriaus ginčų nagrinėjimo komisijai paduoto skundo forma ir turinys turi atitikti Lietuvos Respublikos administracinių bylų teisenos įstatymo 24 straipsnio nustatytus reikalavimus.

Sprendimą parengė  
Marijampolės skyriaus vyresnioji kadastro  
specialistė

Kristina Briaukaitė

Sprendimą priėmė  
Marijampolės skyriaus vadovė

Vida Palaikienė

DETALŪS METADUOMENYS	
Dokumento sudarytojas (-ai)	Valstybės įmonė Registrų Centras
Dokumento pavadinimas (antraštė)	Nekilnojamojo turto kadastro tvarkytojo sprendimas dėl žemės sklypo kadastro duomenų bylos netinkamumo kadastro duomenims pakeisti nekilnojamojo turto kadastre
Dokumento registracijos data ir numeris	2023-10-06 Nr. SPR6-37858 (14.2 E)
Dokumento gavimo data ir dokumento gavimo registracijos numeris	-
Dokumento specifikacijos identifikavimo žymuo	ADOC-V1.0
Parašo paskirtis	Pasirašymas
Parašą sukūrusio asmens vardas, pavardė ir pareigos	Kristina Briaukaitė Vyresnioji kadastro specialistė
Parašo sukūrimo data ir laikas	2023-10-06 10:07
Parašo formatas	Trumpalaikio galiojimo (XAdES-T)
Laiko žymoje nurodytas laikas	2023-10-06 10:07
Informacija apie sertifikavimo paslaugų teikėją	RCSC IssuingCA
Sertifikato galiojimo laikas	2021-11-25 11:22 - 2023-11-25 11:22
Parašo paskirtis	Pasirašymas
Parašą sukūrusio asmens vardas, pavardė ir pareigos	Vida Palaikienė Skyriaus vadovė
Parašo sukūrimo data ir laikas	2023-10-06 11:38
Parašo formatas	Trumpalaikio galiojimo (XAdES-T)
Laiko žymoje nurodytas laikas	2023-10-06 11:38
Informacija apie sertifikavimo paslaugų teikėją	RCSC IssuingCA
Sertifikato galiojimo laikas	2022-12-22 16:24 - 2024-12-21 16:24
Informacija apie būdus, naudotus metaduomenų vientisumui užtikrinti	-
Pagrindinio dokumento priedų skaičius	0
Pagrindinio dokumento pridedamų dokumentų skaičius	0
Programinės įrangos, kuria naudojantis sudarytas elektroninis dokumentas, pavadinimas	Elpako v.20231004.1
Informacija apie elektroninio dokumento ir elektroninio (-ių) parašo (-ų) tikrinimą (tikrinimo data)	Tikrinant dokumentą nenustatyta jokių klaidų (2023-10-06)
Elektroninio dokumento nuorašo atspausdinimo data ir ją atspausdinęs darbuotojas	2023-10-06 nuorašą suformavo Kristina Briaukaitė
Paieškos nuoroda	-
Papildomi metaduomenys	-

Nuorašas tikras  
Vyresnioji kadastro specialistė

Kristina Briaukaitė  
2023-10-06

<b>ELEKTRONINIO DOKUMENTO METADUOMENYS</b>	
<b>Dokumento pavadinimas (antraštė)</b>	Kadastro tvarkytojo sprendimas
<b>Dokumento sudarytojas (-ai)</b>	ALBINAS TAMOŠIŪNAS, Direktorius, MB Altagis
<b>Dokumento registracijos data ir numeris</b>	2023-10-06
<b>Dokumento lapų skaičius</b>	3
<b>Parašo paskirtis</b>	Pasirašymas
<b>Parašą sukūrusio asmens vardas, pavardė ir pareigos</b>	ALBINAS TAMOŠIŪNAS, Direktorius, MB Altagis
<b>Sertifikatas išduotas</b>	ALBINAS TAMOŠIŪNAS, MB Altagis
<b>Parašo sukūrimo data ir laikas</b>	2024-03-13 16:41:11
<b>Parašo formatas</b>	PADES
<b>Laiko žymoje nurodytas laikas</b>	2024-03-13 16:41:11
<b>Parašo paskirtis</b>	Pasirašymas
<b>Parašą sukūrusio asmens vardas, pavardė ir pareigos</b>	LAIMUTĖ GASIANEC, vyriausioji specialistė, Nacionalinė žemės tarnyba prie Aplinkos ministerijos
<b>Sertifikatas išduotas</b>	LAIMUTĖ GASIANEC, Nacionalinė žemės tarnyba prie Aplinkos ministerijos
<b>Parašo sukūrimo data ir laikas</b>	2024-04-02 21:10:50
<b>Parašo formatas</b>	PADES
<b>Laiko žymoje nurodytas laikas</b>	2024-04-02 21:10:50
<b>Pagrindinio dokumento pridedamų dokumentų skaičius</b>	-
<b>Pridedami dokumentai</b>	-
<b>Programinės įrangos, kuria naudojantis sudarytas elektroninis dokumentas, pavadinimas</b>	GeoMatininkas, versija 3.36
<b>Informacija apie elektroninio (-ių) parašo (-ų) tikrinimą (tikrinimo data)</b>	Atitinka specifikacijos keliamus reikalavimus. Visi dokumente esantys elektroniniai parašai galioja (2024.08.01 08:35:50)
<b>Papildomi metaduomenys</b>	Nuorašą suformavo 2024.08.01 08:35:50 ALBINAS TAMOŠIŪNAS

NACIONALINIS ŽEMŲ TARNYBOS PRIE APLINKOS MINISTERIJOS  
NEKILNOJAMOJO TURTO KADASTRO SKYRIUSŽEMŲ SKLYPO KADASTRO DUOMENŲ BYLOS  
TIKRINIMO AKTAS

2024-04-02 Nr. KAM-18362-(10.10 E.)

(data)

Vilnius

(sudarymo vieta)

1. Žemės sklypo kadastro Nr., (ar projektinis Nr.) adresas ir plotas: Nr. 2901/0011:0189, Šiaulių m. sav., Šiaulių m., P. Višinskio g.35 sklypo plotas: 1984 kv. m., bylos Nr. 2796440
2. Žemės sklypo kadastro duomenis nustatė: MB Altagis; 145624254, matininkas: ALBINAS TAMOŠIŲNAS, kvalifikacijos pažymėjimo Nr.: 2M-M-1329
3. Patikrinus žemės sklypo kadastro duomenis, nustatyta, kad:

	Teisingai	Neteisingai	Pažeista teisė akto nuostata	Pažeidimo aprašymas
1	2	3	4	5
3.1.	Žemės sklypo ribų atitiktis teritorijų planavimo dokumentams ar žemės valdos projektams nustatyta			
	+			
3.2.	Žemės sklypo plotas nustatytas			
	+			
3.3.	Žemės sklypo planas sudarytas			
	+			
3.4.	Žemės sklypo ribų paženklėjimo – parodymo aktas užpildytas			
	+			
3.5.	Žemės sklypo kadastro duomenų forma užpildyta			
	+			
3.6.	Žemės sklypo kadastro duomenis buvo parengta, sukomplektuota			
	+			

KITOS PASTABOS:

4. Žemės sklypo kadastriniai matavimai ir žemės sklypo ribų ženklėjimas vietovėje:

 tikrinamas; netikrinamas.

5. Žemės sklypo savininko (naudotojo) prašymas patvirtinti nustatytus žemės sklypo kadastro duomenis (suformuoti žemės sklypą), pakeisti nustatytus žemės sklypo kadastro duomenis arba pertvarkyti žemės sklypą (-us) ir patvirtinti pertvarkyto (-) žemės sklypo (-) kadastro duomenis Nekilnojamojo turto kadastro skyriui:

 pateiktas; nepateiktas.

Žemės sklypo kadastro duomenis bylą patikrino

vyriausioji specialistė

L.GASIANEC

Šis žemės sklypo kadastro duomenų bylos tikrinimo aktas, taip pat žemės sklypo kadastro duomenų bylą tikrinusio asmens atlikti kiti veiksmai (neveikimas) gali būti skundžiami Nekilnojamojo turto kadastro skyriaus vadovui Lietuvos Respublikos viešojo administravimo statymo nustatyta tvarka.

<b>ELEKTRONINIO DOKUMENTO METADUOMENYS</b>	
Dokumento pavadinimas (antraštė)	Nacionalinės žemės tarnybos prie ŽŪM teritorinio skyriaus žemės sklypo kadastro duomenų bylos tikrinimo aktas
Dokumento sudarytojas (-ai)	LAIMUTĖ GASIANEC, Vyriausiasis specialistas, Nacionalinė žemės tarnyba prie Aplinkos ministerijos
Dokumento registracijos data ir numeris	2024-04-02 Nr. KAM-18362-(10.10 E.)
Dokumento lapų skaičius	1
Parašo paskirtis	Pasirašymas
Parašą sukūrusio asmens vardas, pavardė ir pareigos	LAIMUTĖ GASIANEC, Vyriausiasis specialistas
Sertifikatas išduotas	LAIMUTĖ GASIANEC, Nacionalinė žemės tarnyba prie Aplinkos ministerijos, LT
Parašo sukūrimo data ir laikas	2024.04.02 21:11:31 (GMT+03:00)
Parašo formatas	PAdES
Laiko žymoje nurodytas laikas	2024.04.02 21:11:31 (GMT+03:00)
Informacija apie sertifikavimo paslaugų teikėją	ADIC CA-A, Asmens dokumentu išrašymo centras prie LR VRM, LT
Sertifikato galiojimo laikas	Nuo 2023.01.06 10:37:35 iki 2026.01.05 10:37:35
Pagrindinio dokumento priedų skaičius	-
Pagrindinio dokumento priedai	-
Pagrindinio dokumento pridedamų dokumentų skaičius	-
Pridedami dokumentai	-
Programinės įrangos, kuria naudojantis sudarytas elektroninis dokumentas, pavadinimas	GeoMatininkas, versija 3.36
Informacija apie elektroninio (-ių) parašo (-ų) tikrinimą (tikrinimo data)	Dokumento parašų tikrinime yra perspėjimų: UNTRUSTED_CERTIFICATE_CHAIN LAIMUTĖ GASIANEC parašo tikrinime yra perspėjimas: WARNINGS_OCCURED. Kodas: UNTRUSTED_CERTIFICATE_CHAIN.
Papildomi metaduomenys	Nuorašą suformavo 2024.08.01 08:35:50 ALBINAS TAMOŠIŪNAS



**NACIONALINĖS ŽEMĖS TARNYBOS  
PRIE APLINKOS MINISTERIJOS  
NEKILNOJAMOJO TURTO KADASTRO SKYRIAUS  
VYRESNYSIS PATARĖJAS**

**SPRENDIMAS**

**DĖL ŽEMĖS SKLYPO (KADASTRO NR. 2901/0011:89, UNIKALUS NR. 2901-0011-0189),  
ESANČIO P. VIŠINSKIO G. 35, ŠIAULIŲ MIESTE, ŠIAULIŲ MIESTO SAVIVALDYBĖJE,  
NUSTATYTŲ KADASTRO DUOMENŲ PAKEITIMO**

2024 m. liepos\_\_ d. Nr. 1SK-\_\_\_\_-(10.1 E.)  
Vilnius

Vadovaudamasis Lietuvos Respublikos žemės įstatymo 32 straipsnio 3 dalies 11 punktu, Lietuvos Respublikos nekilnojamojo turto kadastro įstatymo 12 straipsnio 1 dalies 1 punktu, Lietuvos Respublikos nekilnojamojo turto kadastro nuostatų, patvirtintų Lietuvos Respublikos Vyriausybės 2002 m. balandžio 15 d. nutarimu Nr. 534 „Dėl Lietuvos Respublikos nekilnojamojo turto kadastro nuostatų patvirtinimo“, 84<sup>1</sup>.1.1.2.3, 84<sup>1</sup>.1.1.2.7 papunkčiais, atsižvelgdamas į žemės sklypo planą po kadastrinių matavimų, veikdamas pagal Nacionalinės žemės tarnybos prie Aplinkos ministerijos direktoriaus 2024 m. kovo 22 d. įgaliojimą Nr. 1Į-289-(1.7 E.) „Dėl sprendimų suformuoti, pertvarkyti pagal teritorijų planavimo dokumentus ar žemės valdos projektus suprojektuotus valstybinės žemės sklypus priėmimo ir kitų funkcijų vykdymo“,

t v i r t i n u žemės sklypo kadastro duomenis, nustatytus pagal mažosios bendrijos „Altaxis“ matininko Albino Tamošiūno parengtą elektroninę žemės sklypo kadastro duomenų bylą Nr. 2796440, kuri saugoma Nekilnojamojo turto registro posistemės „GeoMatininkas“ elektroniniame archyve.

Šis sprendimas gali būti skundžiamas Nekilnojamojo daikto kadastro duomenų bylos tikrinimo taisyklių, patvirtintų Nacionalinės žemės tarnybos prie Aplinkos ministerijos direktoriaus 2024 m. birželio 6 d. įsakymu Nr. 1P-186-(1.1 E.) „Dėl žemės sklypo kadastro duomenų bylos tikrinimo Nacionalinėje žemės tarnyboje prie Aplinkos ministerijos taisyklių patvirtinimo“, 34.1 papunktyje nustatyta tvarka.

Vyriausiasis specialistas,  
atliekantis skyriaus vyresniojo patarėjo funkcijas  
Rupeika

Arūnas

## DETALŪS METADUOMENYS

<b>Dokumento sudarytojas (-ai)</b>	Nacionalinė žemės tarnyba 188704927, Gedimino pr. 19, LT-01103 Vilnius
<b>Dokumento pavadinimas (antraštė)</b>	DĖL ŽEMĖS SKLYPO (KADASTRO NR. 2901/0011:89, UNIKALUS NR. 2901-0011-0189), ESANČIO P. VIŠINSKIO G. 35, ŠIAULIŲ MIESTE, ŠIAULIŲ MIESTO SAVIVALDYBĖJE, NUSTATYTŲ KADASTRO DUOMENŲ PAKEITIMO
<b>Dokumento registracijos data ir numeris</b>	2024-07-22 Nr. 1SK-17609-(10.1 E.)
<b>Dokumento gavimo data ir dokumento gavimo registracijos numeris</b>	–
<b>Dokumento specifikacijos identifikavimo žymuo</b>	ADOC-V1.0
<b>Parašo paskirtis</b>	Pasirašymas
<b>Parašą sukūrusio asmens vardas, pavardė ir pareigos</b>	Arūnas Rupeika, Vyriausiasis specialistas, atliekantis skyriaus vyresniojo patarėjo funkcijas,, Nekilnojamojo turto kadastro skyrius V
<b>Sertifikatas išduotas</b>	ARŪNAS RUPEIKA LT
<b>Parašo sukūrimo data ir laikas</b>	2024-07-22 09:18:19 (GMT+03:00)
<b>Parašo formatas</b>	XAdES-T
<b>Laiko žymoje nurodytas laikas</b>	2024-07-22 09:18:25 (GMT+03:00)
<b>Informacija apie sertifikavimo paslaugų teikėją</b>	ADIC CA ECC, Asmens dokumentu israsymo centras prie LR VRM LT
<b>Sertifikato galiojimo laikas</b>	2024-02-15 10:20:35 – 2029-02-13 10:20:35
<b>Informacija apie būdus, naudotus metaduomenų vientisumui užtikrinti</b>	"Registravimas" paskirties metaduomenų vientisumas užtikrintas naudojant "RCSC IssuingCA, VI Registru centras - i.k. 124110246 LT" išduotą sertifikatą "Dokumentų valdymo sistema NŽT DVS, Nacionalinė žemės tarnyba prie Aplinkos ministerijos, į.k.188704927 LT", sertifikatas galioja nuo 2022-12-19 16:41:35 iki 2025-12-18 16:41:35
<b>Pagrindinio dokumento priedų skaičius</b>	–
<b>Pagrindinio dokumento priedamų dokumentų skaičius</b>	–
<b>Priedamo dokumento sudarytojas (-ai)</b>	–
<b>Priedamo dokumento pavadinimas (antraštė)</b>	–
<b>Priedamo dokumento registracijos data ir numeris</b>	–
<b>Programinės įrangos, kuria naudojantis sudarytas elektroninis dokumentas, pavadinimas</b>	Dokumentų valdymo sistema NŽT DVS, versija 3.5.69
<b>Informacija apie elektroninio dokumento ir elektroninio (-ių) parašo (-ų) tikrinimą (tikrinimo data)</b>	Atitinka specifikacijos keliamus reikalavimus. Visi dokumente esantys elektroniniai parašai galioja (2024-07-22 09:19:00)
<b>Paieškos nuoroda</b>	–
<b>Papildomi metaduomenys</b>	Nuorašą suformavo 2024-07-22 09:19:00 Dokumentų valdymo sistema NŽT DVS

<b>ELEKTRONINIO DOKUMENTO METADUOMENYS</b>	
<b>Dokumento pavadinimas (antraštė)</b>	Nacionalinės žemės tarnybos nekilnojamojo turto kadastro skyriaus vedėjo sprendimas
<b>Dokumento sudarytojas (-ai)</b>	SANDRA JANČEVIČIENĖ, vyriausioji specialistė, Nacionalinė žemės tarnyba prie Aplinkos ministerijos
<b>Dokumento registracijos data ir numeris</b>	2024-07-22 Nr. 1SK-17609-(10.1 E.)
<b>Dokumento lapų skaičius</b>	2
<b>Parašo paskirtis</b>	Pasirašymas
<b>Parašą sukūrusio asmens vardas, pavardė ir pareigos</b>	SANDRA JANČEVIČIENĖ, vyriausioji specialistė
<b>Sertifikatas išduotas</b>	SANDRA JANČEVIČIENĖ, LT
<b>Parašo sukūrimo data ir laikas</b>	2024.07.25 16:23:41 (GMT+03:00)
<b>Parašo formatas</b>	PADES
<b>Laiko žymoje nurodytas laikas</b>	2024.07.25 16:23:41 (GMT+03:00)
<b>Informacija apie sertifikavimo paslaugų teikėją</b>	EID-SK 2016, AS Sertifitseerimiskeskus, EE
<b>Sertifikato galiojimo laikas</b>	Nuo 2024.07.24 13:34:08 iki 2029.07.23 23:59:59
<b>Pagrindinio dokumento priedų skaičius</b>	-
<b>Pagrindinio dokumento priedai</b>	-
<b>Pagrindinio dokumento priedamų dokumentų skaičius</b>	-
<b>Priedami dokumentai</b>	-
<b>Programinės įrangos, kuria naudojantis sudarytas elektroninis dokumentas, pavadinimas</b>	GeoMatininkas, versija 3.36
<b>Informacija apie elektroninio (-ių) parašo (-ų) tikrinimą (tikrinimo data)</b>	Atitinka specifikacijos keliamus reikalavimus. Visi dokumente esantys elektroniniai parašai galioja (2024.08.01 08:35:50)
<b>Papildomi metaduomenys</b>	Nuorašą suformavo 2024.08.01 08:35:50 ALBINAS TAMOŠIŪNAS